

SCHOTLAND

van reizigers voor reizigers



SCHOTLAND

De wereld houdt niet op met draaien. Een wereldreiziger is de eerste om dat te beamen. Hoewel men geen inspanningen gespaard heeft om al de gegevens in deze gids uitgebreid te testen en te actualiseren, is het niet uitgesloten dat je ter plaatse vaststelt dat bepaalde gegevens in deze gids toch al opnieuw gewijzigd zijn. Veel adressen en suggesties in de Trotters zijn bovendien wat 'fragiel', juist omdat ze zo sympathiek en verrassend zijn. We zouden het daarom bijzonder op prijs stellen als je ons op de hoogte brengt van eventuele wijzigingen, zodat we de eerstvolgende herdruk op een correcte manier kunnen aanpassen. Dank bij voorbaat. Ons adres:

TROTTER

Uitgeverij Lannoo
Kasteelstraat 97
B-8700 Tielt

Uitgeverij Terra Lannoo
Postbus 97
NL-3990 DB Houten

E-MAIL: TROTTER@LANNOO.BE

WWW.TROTTERCLUB.COM

De prijscategorieën die in de Trottergidsen worden gebruikt, zijn steeds afgestemd op het land. Als je in een goedkoop hotelletje ongeveer € 25 betaalt, behoort een hotel waar je € 75 neertelt uiteraard tot de dure prijsklasse. De uitgever kan niet aansprakelijk worden gesteld voor eventuele fouten of de gevolgen ervan.

VERTALING Ilse van Huis; 2018 Imago Mediabuilers

REISINFORMATIE VLAANDEREN EN NEDERLAND Wegwijzer, Brugge

OMSLAGONTWERP Studio Jan de Boer / Helga Bontinck

ONTWERP BINNENWERK Imago Mediabuilers

OMSLAGFOTO Imageselect

OORSPRONKELIJKE TITEL Le Routard – Écosse

OORSPRONKELIJKE UITGEVER Hachette, Paris

DIRECTEUR VAN DE REEKS EN AUTEUR Philippe Gloaguen

STICHTERS Philippe Gloaguen en Michel Duval

ADJUNCT-REDACTEUR Benoît Lucchini en Amanda Keravel

REDACTEUR Olivier Page, Véronique de Chardon, Isabelle Al Subaihi, Anne-Caroline Dumas, André Poncelet, Marie Burin des Rozières, Thierry Brouard, Géraldine Lemauf-Beauvois, Anne Poinot, Mathilde de Boisgrollier, Alain Pallier en Fiona Debrabander

© Hachette (alle rechten voor vertaling, reproductie en bewerking gereserveerd voor alle landen),
Uitgeverij Lannoo nv, Tielt, 2018

© Cartografie Hachette Tourisme

WWW.LANNOO.COM

D/2018/45/450 - ISBN 978 94 014 4960 1 - NUR 512

Niets uit deze uitgave mag worden verveelvoudigd en/of openbaar gemaakt door middel van druk, fotokopie, microfilm of op welke wijze ook zonder voorafgaande schriftelijke toestemming van de uitgever.

INHOUD

INLEIDING	14	Gezondheid	90
VEELGESTELDE VRAGEN	16	Internetadressen	90
TOPERVARINGEN	18	Klimaat	91
MENS, MAATSCHAPPIJ, NATUUR EN CULTUUR	35	Maten	93
Beroemde Schotten	36	Musea en monumenten	94
Bevolking	40	Noodgevallen	95
Clans en tartans	40	Overnachten	95
Doedelzakken	41	Post	100
Drank	42	Reisliteratuur	100
Economie	46	Risico's en ergernissen	102
Film en Schotland	47	Taal en woordenschat	103
Flora en fauna	49	Telefoon en telecommunicatie	105
Geografie	51	Vervoer	106
Geschiedenis	52	Winkelen	114
Godsdienst en geloof	60	REISPLANNER	116
Highland games	61	EDINBURGH EN DE LOTHIANS	
Kastelen en spoken	62		
Keuken	63	Edinburgh	125
Kilt en klederdracht	65	EAST LOTHIAN	169
Media	66	Dunbar	170
Milieu	67	North Berwick	171
Pubs	68	WEST LOTHIAN	174
Sport en vrije tijd	70	South Queensferry	174
Werelderfgoed van Unesco	74	Linlithgow	177
Zeden en gewoonten	75		
REIZEN NAAR SCHOTLAND	76		
SCHOTLAND PRAKTISCH	83		
ABC van Schotland	84		
Alvorens te vertrekken	84		
Budget	86		
Elektriciteit	87		
Feesten, festivals en feestdagen	88		
Geldzaken	88		



GLASGOW EN DE VALLEI VAN DE CLYDE



Glasgow 181

VALLEI VAN DE CLYDE 214

Lanark 215

ZUID-SCHOTLAND



DE BORDERS 219

Eyemouth 220
Kelso 223
Jedburgh 226
Melrose 233
Peebles 236

DUMFRIES AND GALLOWAY 239

Wanlockhead 242
Moffat 244
Dumfries 246
Kustweg van Dumfries
naar Kirkcudbright 251
Kirkcudbright 253
Newton Stewart 257
Stranraer 259

AYRSHIRE 261

Kustweg van Stranraer naar Ayr 263
Ayr 265
Largs 269

CENTRAAL- SCHOTLAND



STIRLING EN DE TROSSACHS 273

Stirling 273

DE TROSSACHS 283

Aberfoyle 284
Loch Katrine 286
Callander 287

VAN HET SCHIEREILAND FIFE NAAR PERTH

Culross	292
Dunfermline	293
Lower Largo	294
Elie	294
Anstruther	296
Crail	297
Saint Andrews	299
Falkland	306
Perth	307

DUNDEE AND ANGUS

Dundee	316
Blairgowrie	322
Glamis	324
Kirriemuir	325
Vallei Glen Clova	326
Vallei Glen Isla	327
Arbroath	327

DE GRAMPIANS



ABERDEEN EN OMGEVING

Aberdeen	333
Stonehaven	345

ROYAL DEESIDE

Ballater	349
Braemar	351

NOORDKUST VAN DE GRAMPIANS

WHISKYROUTE

Tomintoul	358
Dufftown	359
Craigellachie	361
Elgin	365

DE HIGHLANDS



LOCH LOMOND

Balmaha en Drymen	374
Balloch	376
Luss	377
Tarbet en Arrochar	378

CENTRALE HIGHLANDS

Killin	379
Tyndrum	383
Crieff	384
Dunkeld en Birnam	385
Aberfeldy	390
Pitlochry	391
Kingussie en Newtonmore	399
Aviemore	400

INVERNESS EN LOCH NESS

Inverness	405
Loch Ness	417

Van Inverness naar Fort Augustus langs de oostelijke oever	420
Fort Augustus	421
Drumadrochit	423
Glen Affric	426

NOORDELIJKE HIGHLANDS 427

Strathpeffer	430
Tain	431
Portmahomack	433
Lairg	434
Dornoch	437
Van Dornich tot Wick	439
Wick	442
John O'Groats	445
Thurso	448
Van Thurso naar Tongue	453
Tongue	454
Van Tongue naar Durness	456
Durness	456
Loch Inchar	460
Scourie	461
Kylesku	463
Van Kylesku naar Lochinver via de kust	464
Lochinver	467
Rondom Loch Assynt	469
Schiereiland Coigach	470
Ullapool	472
Langs de weg naar Gairloch	478
Gairloch	480

WESTKUST 485

Torridon	485
Lochcarron	490
Plockton	491
Kyle of Lochalsh	493
Dornie	494
Spean Bridge	496
Fort William	499
Eilandenroute	508
Mallaig	511
Schiereiland Ardnamurchan	514
Glencoe	518

ARGYLL	522
Oban	522
Rond Lochgilphead	533
Tarbert	535
Rondom Campbeltown	538
Inveraray	540

DE EILANDEN



Eiland Arran	545
--------------	-----

INNER HEBRIDES 552

Eiland Gigha	552
Eiland Islay	553
Eiland Jura	561
Eiland Mull	563
Eiland Skye	572

OUTER HEBRIDES 593

Eiland Lewis and Harris	593
-------------------------	-----

NOORDELIJKE ARCHIEPELS 613

ORKNEY ISLANDS	613
Mainland	616
Stromness	616
Westelijk Mainland	618
Kirkwall	622
Zuidelijke Eilanden	627
South Ronaldsay en Burray	627
Hoy	629
Noordelijke eilanden	630
Westray en Papa Westray	631
Andere eilanden	632

SHETLAND ISLANDS	634	Andere eilanden in het noorden	649
Mainland	637	Yell	650
Lerwick	637	Unst	651
Zuidelijk Mainland	642		
Centraal en Westelijk Mainland	645		
Noordelijk Mainland	647		
		REGISTER	656

KAARTEN EN PLATTEGRONDEN

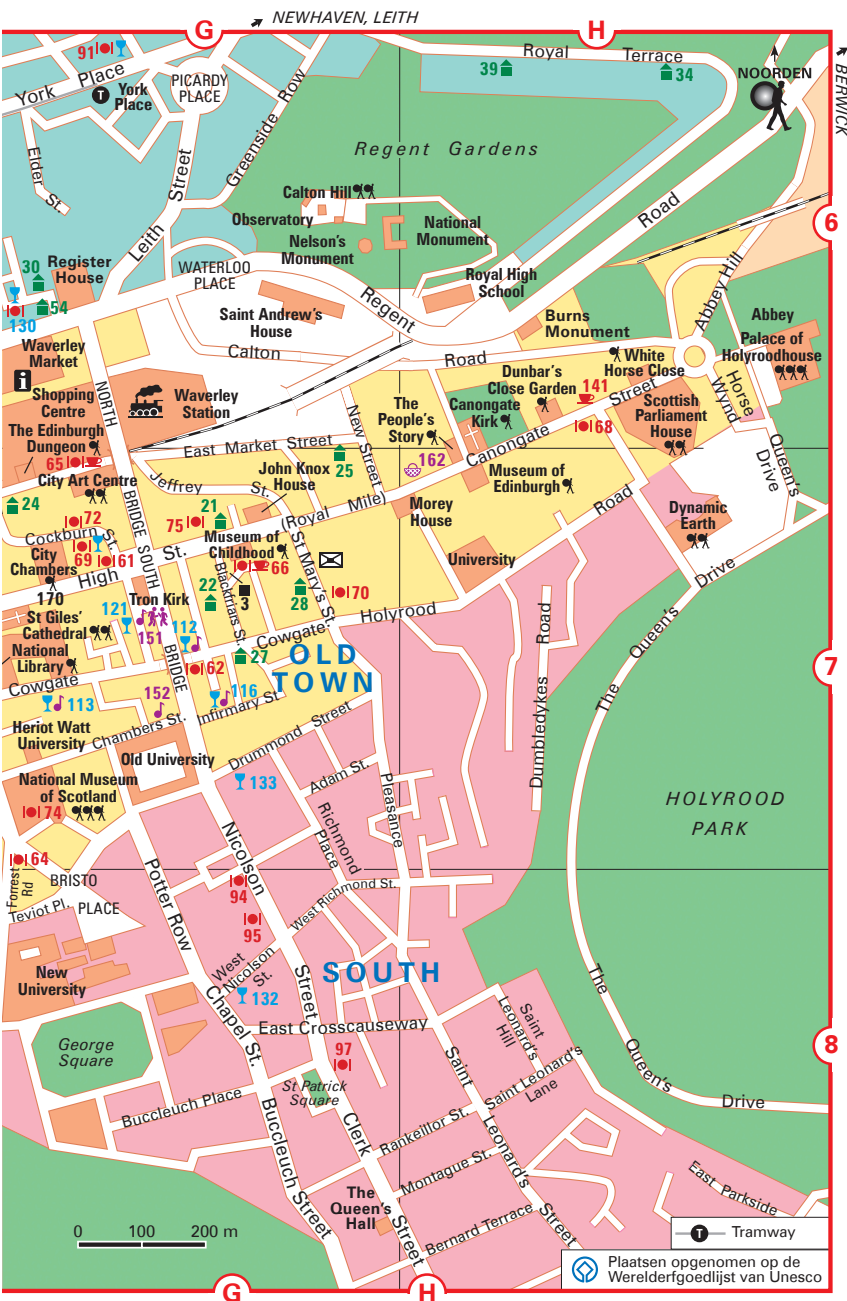


Aberdeen – Centrum (plattegrond I)	336-337	Highlands (Argyll-Kintyre), Zuidwesten van de, overzichtskaart	523
Aberdeen – Old Aberdeen (plattegrond II)	339	Inverness	407
Afstanden tussen de steden	111	Islay en Jura, eilanden, overzichtskaart	555
Arran, eiland, overzichtskaart	547	Kirkwall	623
Ayr	267	Lerwick	638-639
Borders, de, overzichtskaart	221	Lewis and Harris, eiland, overzichtskaart	595
Dumfries	247	Loch Lomond, overzichtskaart	373
Dumfries and Galloway, overzichtskaart	240-241	Loch Ness, overzichtskaart	418
Dundee	318-319	Mull, eiland, overzichtskaart	563
Dundee and Angus, overzichtskaart	314-315	Oban	525
Edinburgh	128-129	Orkney Islands, overzichtskaart	615
Edinburgh – Centrum (detailkaart I)	132-133	Perth	309
Edinburgh – Leith (detailkaart II)	135	Pitlochry	393
Edinburgh en de Lothians, overzichtskaart	126-127	Reisplanner	117, 121
Fife naar Perth, van het schiereiland, overzichtskaart	290-291	Schotland, overzichtskaart	80-81
Fort William	499	Shetland Islands, overzichtskaart	635
Fort William, omgeving van, overzichtskaart	506-507	Skye, eiland, overzichtskaart	573
Gairloch	481	Stirling en de Trossachs, overzichtskaart	274
Glasgow	182-183	Saint Andrews	301
Glasgow – Centrum (detailkaart I)	186-187	Stirling	275
Glasgow – West End (detailkaart II)	189	Stornoway	599
Groot-Brittannië, overzichtskaart	78-79	Thurso	449
Grampians, de, overzichtskaart	334-335	Topervaringen	19
Highlands, centrale, overzichtskaart	381	Ullapool	473
Highlands, noordelijke, overzichtskaart	428-429	Westkust, overzichtskaart	487
		Wick	443
		Whiskyroute, overzichtskaart	357



DE CUILLINS HILLS OP HET EILAND SKYE WORDEN OOK WEL BLACK CUILLINS GENOEMD VANWEGE DE SOMBERE EN DONKERE KLEUR.





EDINBURGH – CENTRUM (DETAILKAART I)

De belangrijkste maatschappijen en bestemmingen:

- **Scottish Citylink:** ☎ 0871 266 33 33 🌐 citylink.co.uk. Regelmatige verbinding met Glasgow (1½ uur); Aberdeen via Dundee (3 u); Perth (1u en 40 min); Stirling (1 u en 10 min); Inverness (4-4½ uur).
- **Stagecoach:** 🌐 stagecoachbus.com. Bus naar het schiereiland Fife (Saint Andrews via de kust, Perth, Glenrothes) en Dundee.
- **First:** 🌐 firstgroup.com. Regelmatige verbinding met the Borders.
- **National Express:** ☎ 0871 781 81 81 🌐 nationalexpress.com. Regelmatige verbinding met de grootste steden van Schotland en Engeland.
- **Megabus:** vanaf Groot-Brittannië ☎ 0900 160 09 00 (reserveringen) ☎ 0141 352 44 44 (informatie) 🌐 megabus.com. Regelmatige verbinding met de grootste steden van Schotland en Engeland en met Londen (9½ uur).

VERVOER IN EDINBURGH EN OMGEVING

MET DE BUS

- **Lothian Buses:** ☎ 555 63 63 🌐 lothianbuses.com. Goed netwerk. Een enkeltje kost £ 1,60 (hoever je ook reist). Nachtkartje (0.00-4.30 u), geldig voor een onbeperkt aantal ritten: £ 3 (£ 3,50 voor dagbussen vanaf 18.00 u en nachtbussen). Voordeliger: met een **Dayticket** (£ 4; kortingen mogelijk) kun je een hele dag rondreizen. Zorg voor gepast geld, want de chauffeur geeft geen wisselgeld. Je kunt de kaartjes ook online kopen via een app op je smartphone. Die tickets zijn ook geldig op de enige **tram** die het vliegveld verbindt met York Place, via Princes Street, de hoofdstraat van *New Town*. De tram rijdt dag. van 5.30-23.00 u vanaf York Place; 6.15-22.45 u vanaf het vliegveld. Overdag rijdt hij om de 8-10 min, 's avonds en op zondag om de 12-15 min. Kaartjes kun je kopen bij de apparaten bij elke halte (betaalkaart of contant, geeft geen wisselgeld). 🌐 edinburghtrams.com. Gratis wifi in de tram.
- **Ridacard:** een abonnement voor een week kost £ 18 en voor een maand £ 54. Reken op £ 3 voor de aankoop van de eerste kaart (oplaadbaar);

korting voor studenten. Verkrijgbaar in de **travel shops:** 31, Waverley Bridge (detailkaart I F7, 4), 27, Hanover Street (detailkaart I F6) of 8, Clifton Terras, in Haymarket (plattegrond D7-8). Ma.-za. 9.00-18.00 u (ma. en do. tot 19.00 u, za. tot 17.30 u), zo. (alleen de travelshop van Waverley Bridge) 10.00-17.30 u 🌐 ridacard.com.

- **Gevonden voorwerpen** in het openbaar vervoer: ☎ 475 06 52.

MET DE FIETS

Je kunt de stad gemakkelijk te voet verkennen, maar er lopen ook fietspaden door de stad. Met een mountainbike kun je heerlijk rondtoeren in de Pentlands, net ten zuiden van Edinburgh. Een fiets huren kost circa £ 20 per dag, met extra slot en helm; goedkoper tarief bij langere verhuur.

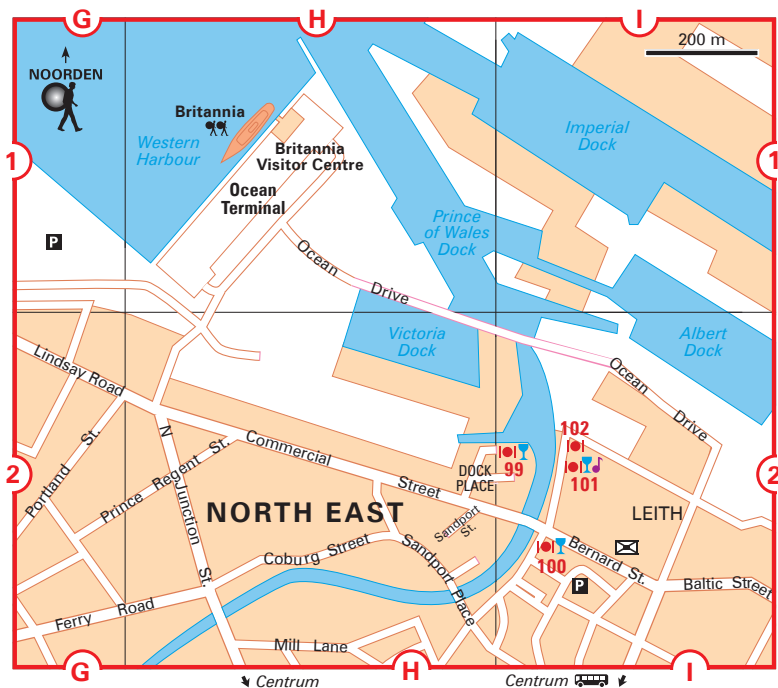
- **Bike Trax Cycle Hire (detailkaart I E8, 2):** 11, Lochrin Place (Tollcross) ☎ 228 66 33 🌐 biketrax.co.uk. Geopend ma.-vr. 9.30-18.00 u, za. 9.30-17.30 u.

- **Cycle Scotland (detailkaart I G7, 3):** 29, Blackfriars Street ☎ 556 55 60 🌐 cyclescotland.co.uk. Dag. geopend 10.00-18.00 u. Ook begeleide tochten.

MET DE AUTO

Voor de meeste parkeerplaatsen in het centrum moet je betalen van ma.-za. 8.30-18.30 u. Het is duur (circa £ 2,40-3,60 per uur) en je mag overal maximaal 4 uur staan. En je kunt maar beter de parkeermeter voeden, want de *parking attendants* staan niet te niksen. Sommige delen aan de rand van de stad zijn nog gratis, maar let op dat je niet parkeert op een plek die is gereserveerd voor bewoners. Probeer het bijvoorbeeld in de buurt van de *Royal Botanic Gardens* of nabij *Inverleith Park* (plattegrond D-E4-5) of in de straten in de buurt van het Murrayfield Stadium (plattegrond A-B8-9); in het weekend kun je gratis parkeren langs de London, grote straat ten noorden van Holyrood Park (plattegrond H-J5-6).

- Een goede oplossing zijn de **Park and Rides**, gratis parkeergelegenheden aan de rand van de stad (met name Ingliston dicht bij de A8 en Sheriff-



EDINBURGH – LEITH (DETAILKAART II)

Eten	lets drinken
99 Teuchters Landing en A Room in Leith	99 Teuchters Landing
100 The Kings Wark	100 The Kings Wark
101 The Shore	101 The Shore
102 Fishers	

hall aan de A7). Je betaalt alleen voor de bus om naar het centrum te rijden, standaardtarief.

Verhuurmaatschappijen:

Enterprise rent a car: 12, Annandale Street
 ☎ 557 00 00. Op het vliegveld ☎ 333 04 00
enterprise.co.uk.

Europcar: Waverley Train Station, Unit 6, Platform 2 (midden in het centrum) ☎ 456 06 39. Op het vliegveld ☎ 0371 384 34 06 europcar.co.uk.

Avis: 24, East London Street ☎ 0344 544 60 59. Op het vliegveld ☎ 0844 544 60 04
avis.co.uk.

Hertz: 10, Picardy Place ☎ 0843 309 30 26. Op het vliegveld ☎ 0843 309 30 25
hertz.co.uk.

Budget: 24, East London Street ☎ 0344 534 90 64. Op het vliegveld ☎ 0844 544 43 05
budget.co.uk.

Celtic Legend: celticlegend.co.uk. Betrouwbare maatschappij met heel interessante tarieven. Online reserveren en betalen bij afhalen.

TAXI'S

Net als in Londen nemen ze 5 personen mee, profiteer daarvan. De meeste taxi's zijn ook voor rolstoelen toegankelijk.

City Cabs: ☎ 228 12 11 citycabs.co.uk.

Central Taxis: ☎ 229 24 68 taxis-edinburgh.co.uk.

NUTTIGE ADRESSEN

TOERISTISCHE INFORMATIE

i Visitor Information Centre (detailkaart I G6): 3, Princes Street ☎ (0845) 225 51 21 🌐 visit-scotland.com 🌐 edinburgh.org. Op een plein tussen het station en Princes Street. Het hele jaar door geopend ma.-za. 9.00-17.00 u, zo. 10.00-17.00 u (18.00 u in juni; 19.00 u in juli en aug.). Verkoop van wegenkaarten en enkele boeken. Je kunt er ook kamers en rondleidingen reserveren. Wisselkantoor.

- Je vindt ook veel informatie op 🌐 edinburgh-guide.com.

DIPLOMATIEKE VERTEGENWOORDIGING

🇳🇱 Nederlands Consulaat (detailkaart E8): 4, Lower Gilmore Bank, EH3 9QP Edinburgh ☎ 7731 553 120 @ info@netherlands-consulate.co.uk.

🇧🇪 Belgisch Ereconsulaat: bij Experience Scotland Travel Services, 2, West Street, Penicuik (10 miles van Edinburgh) ☎ (1968) 67 99 69 @ consulbelgiumscotland@gmail.com.

REISBUREAUS

■ Walkabout Scotland: ☎ 0845 686 13 44 🌐 walkaboutscotland.com. Reserveren alleen via internet of per telefoon. Dag- of weekendexcursies in de bergen van de Highlands (Ben Lomond, Buachaille Etive Mhor).

■ Haggis Adventures: 60, High Street ☎ 557 93 93 🌐 haggisadventures.com. Geopend ma.-vr. 7.30-17.45 u, za. 7.30-16.45 u, zo. 7.30-13.45 u. Korting voor studenten. Standaardexcursies (1 of meerdere dagen).

■ Rabbits: 207, High Street ☎ 226 31 33 🌐 rabbits.com. Excursies: Saint Andrews and Fife, Loch Lomond, Loch Ness. Er is eveneens een programma dat meer gericht is op cultuur en erfgoed.

■ Timberbush Tours: 555, Castlehill (vlak voor het kasteel, aan de rechterkant) ☎ 226 60 66 🌐 timberbush-tours.com. Dag. 9.00-18.00 u (zo. vanaf 10.00 u). Korting voor studenten. Excursies in de Highlands: Loch Ness, Loch Lomond, Glencoe, Oban, Saint Andrews. Zie ook de rubriek 'Vervoer' in 'Schotland praktisch'.

DIVERSEN

📍 Supermarkten: verschillende langs de Nicholson Street (detailkaart I G7-8).

■ Apotheek Boots (detailkaart I F6-7, 8): 103, Princes Street. De apotheek bevindt zich achter in de winkel, aan de rechterkant. Geopend ma.-za. 8.00-19.00 u (do. tot 20.00 u), zo. 10.00-18.00 u.

SLAPEN

In het hoogseizoen (juli-aug.) stijgen niet alleen de prijzen aanzienlijk, maar is het ook noodzakelijk om ruim van tevoren te reserveren om zeker te zijn van een slaapplek. Jeugdherbergen hanteren altijd een weekendtoeslag (meestal £ 3 per bed). Alle adressen hebben wifi (vaak gratis), dus dat geven we niet elke keer aan.

CAMPINGS

▲ Edinburgh Caravan Club Site (overzichtskartaar Edinburgh en de Lothians, 1): 35-37, Marine Drive, 5 km ten noordwesten van het centrum ☎ 312 68 74 🌐 caravanclub.co.uk. Bus 16 vanaf het centrum (halte Marine Drive). Hele jaar geopend. Staanplaats £ 23-27 voor 2 personen met een tent, plus £ 10 voor niet-leden. Prettige ligging voor een stadscamping. Vlak bij een golfterrein, de heuvel met Lauriston Castle en de oevers van de Firth of Forth. Het middelgrote terrein is goed uitgerust en heeft duidelijk afgebakende staanplaatsen voor caravans en campers. Je mag je tent opzetten op een mooi grasveld, omringd door bomen. Er is geen restaurant. Jammer dat het vliegveld zo dichtbij is, maar er wordt alleen overdag gevlogen. Het grote pluspunt is de nabijheid van de zee. Helaas is de ontvangst soms wat routinematig.

▲ Mortonhall Caravan Park (overzichtskartaar Edinburgh en de Lothians, 2): 38, Mortonhall Gate, Frogstone Road East ☎ 664 15 33 🌐 meadowhead.co.uk. Ten zuiden van de stad. Volg de A701 als je van het centrum komt en sla rechts af bij het bord 'Fairmilehead Mortonhall'; het is 750 m verderop. Met het openbaar vervoer neem je bus 11 van Princes Street (een halfuur-tje rijden) en vraag je de chauffeur te stoppen bij de camping. Staanplaats £ 21-30 voor 2 perso-



DE ROYAL MILE VORMT HET HART VAN OLD TOWN.

nen met een tent. Aan het einde van een klein weggetje ligt een immense camping met 500 staanplaatsen. De camping is iets beter uitgerust voor campers dan voor tenten. Mooie plek met veel bomen en een zacht gazon (misschien een beetje te zacht als het heeft geregend). Er is ook een pub-restaurant, spelletjeshal, winkeltje. En er zijn leuke huisjes te huur, een soort houten hutjes (*wigwam*).

A Drum Mohr Caravan and Camping Park (overzichtkaart Edinburgh en de Lothians, 3): Levenhall, Musselburgh EH21 8JS ☎ 665 68 67 🌐 drummohr.org. Ten oosten van Edinburgh, langs de kustweg (A199) na Musselburgh. Bus 26 rijdt om de 10-15 min. Reserveren ten zeerste aanbevolen in juli-aug. Staanplaats £ 20-27 voor 2 personen, afhankelijk van het seizoen. Dit *caravan park* is tegelijkertijd eenvoudig en uitnodigend. Het grasveld is goed onderhouden (geen schaduw) en het sanitair is goed. Naast de klassieke chalets zijn er ook leuke, achthoekige houten hutjes te huur met keukenhoek en verwarming (reken op £ 30-50 voor 2 personen).

In Old Town

Old Town is de place to be voor reizigers. Je vindt hier vele goede en goedkope adresjes, met stapelbedden en grote slaapzalen. Sommi-

ge gelegenheden hebben geen ontbijt, maar stellen wel een goed uitgeruste keuken ter beschikking.

GOEDKOOP

(£ 10-25 of € 12-30)

🏠 Castle Rock Hostel (detailkaart I F7, 20): 15, Johnston Terrace, aan de voet van het kasteel ☎ 225 96 66 🌐 castlerockedinburgh.com. Bed op slaapzaal (4-16 bedden) £ 12-25, afhankelijk van de grootte en het seizoen (in aug. kan de prijs oplopen tot £ 32). Tweepersoonskamer met wastafel £ 55-70, afhankelijk van het seizoen (maar £ 110 in aug.). Ontbijt niet inbegrepen. We moeten onze geschiedenisboeken herschrijven: de hippiebeweging begon in de middeleeuwen. Dit adres is het bewijs. In de grote zalen, een met biljartafel, tussenetage en mooi uitzicht op de stad en de andere iets intiemer, met piano, breng je een gezellige tijd door in een kitscherige, middeleeuwse omgeving, versierd met zelfgemaakte fresco's. De slaapzalen zijn eenvoudiger, maar goed onderhouden, net als het sanitair. Er is ook een grote keuken, een bioscoopzaal en, iets lager gelegen, een terras waar je mag barbecueën. Je proeft hier even van het echte kasteellevens.

DE STOOMTREIN VAN FORT WILLIAM NAAR MALLAIG DEED DIENST
ALS HOGWARTS EXPRESS IN DE FILMS VAN *HARRY POTTER*.





DE HIGHLANDS



Blair Castle	396
Heritage museum	444
Varrich Castle	455
Skinnet Beach en Ard	456
Kyle of Tongue	456
Balnaheil Beach	459
Sandwood Bay	461
Handa Island	463
Weg Torridon-Shieldaig-Applecross	488
Eilean Donan Castle	495
Eiland Staffa	532

Ruwe, ongerepte landschappen vol romantiek, onherbergzame bergen bedekt met een mantel van turf en heide, diepe mysterieuze meren en uitgerafelde kusten. De Schotse hooglanden laten niemand onverschillig.

Uit deze streek komt het tartan, de geruite stof met de kleuren van de clan die in het hele land furore heeft gemaakt. Ook de kilt en de doedelzak van de Highlanders werden verheven tot nationale symbolen. Toch leek de kloof tussen de Highlanders en de Lowlanders tot in de 19de eeuw onmetelijk diep. De meer 'verfijnde' bewoners van de lage landen zagen hun noorderburen als vulgaire barbaren. Het was de alom bekende koningin Victoria die ervoor zorgde dat de Highlands plots 'in' werden. Tegenwoordig is de geestdrift van de toeristen voor dit deel van de Britse eilanden overrompelend.

Men heeft vaak de neiging om de Highlands te associëren met het uiterste noorden van Schotland. De hooglanden beginnen echter al in de buurt van Dunkeld (ten noorden van Perth). Ze klimmen vervolgens tot in Inverness, dat traditioneel wordt beschouwd als de toegangspoort tot de noordelijke Highlands. Van daaruit strekken de spitse bergen zich uit tot de noordelijkste uithoeken van Schotland, waar ze grenzen aan de oeaankust en meer naar het zuiden aan die van Argyll. Het gaat dus om een heel uitgestrekt gebied dat verre van uniform is. En elk deelgebiedje verdient bijzondere aandacht.


BALMAHA EN DRYMEN

70 EN 930 INWONERS | NETNUMMER 01360

Twee kleine dorpen aan de oostelijke oever van het meer, die verreweg de rustigste is. De talrijke trekkers, op weg naar Rowardennan en Inversnaid, doen niets af aan de sereniteit van deze ongerepte oevers.

NUTTIGE ADRESSEN

i Visitor Information Centre: in Balmaha  (01389) 722 100. Pasen-sept.: dag. geopend 9.30-16.30 u (juli-aug. tot 18.00 u); de rest van het jaar: alleen in het weekend 9.30-16.30 u. Informatie over trektochten en campings.

🚐 Fietsverhuur: Lomond Activities, in Drymen aan Main Street  66 00 66. In de zomer geopend ma.-za. 9.00-17.00 u, zo. 10.00-17.00 u. Beperdere openingstijden buiten het seizoen. Reken op £ 15 per dag.

🚢 Haven van Balmaha: inscheepvaartpunt voor de eilanden van Loch Lomond (zie 'Wat is er te doen?')

SLAPEN IN DE OMGEVING

CAMPING



🏠 Cashel Caravan & Camping Site: 5 km ten noorden van Balmaha, aan de West Highland Way  87 02 34  campingtheforest.co.uk/scotland/cashel-campsite. Dichtstbijzijnde bushalte in Balmaha. Geopend maart-okt. Slagbomen gesloten: 22.30-7.30 u. Staanplaats £ 12-25 voor 2 personen met tent en auto, afhankelijk van het seizoen; £ 8 zonder auto. Op een mooie plek aan de rand van het meer ligt dit terrein, dat wordt doorkruist door een riviertje. Het sanitair is eenvoudig, maar schoon. Speeltuin, winkeltje.



🏠 Millarochy Bay Club Site: ongeveer 1 mijl (1,6 km) ten noorden van Balmaha  870 236. Geopend april-okt. Reken op £ 7-11 per persoon. Schaduwrijk terrein aan de oevers van het meer. Gelegen langs de West Highland Way, je treft hier dus aardig wat wandelaars aan.

GOEDKOOP TOT DOORSNEEPRIS

(£ 10-85 of € 12-102)

🏠 Rowardennan Youth Hostel: in Rowardennan, 7 mijl (circa 11 km) ten noorden van Balmaha, aan de oevers van Loch Lomond

 87 02 59  syha.org.uk. Geopend maart-begin okt. Bed op slaapzaal (6-8 bedden) £ 16-22; tweepersoonskamers zonder badkamer £ 40-47; £ 3 extra voor niet-leden. Voormalig jachthuis, prachtig gelegen langs de West Highland Way, tussen het bos en Loch Lomond. Eenvoudig comfort en ouderwetse inrichting, maar vanuit de salon heb je een prachtig uitzicht over het meer en de omgeving. Het bijgebouw huisvest piekleine kamers. Keuken, winkeltje. Je kunt er ook dineren.

🏠 Balmaha House: in Balmaha, tegenover het loch. Een van de laatste huizen van het dorp als je richting het noorden gaat  870 218  balmahahouse.co.uk. Reserveren aanbevolen. Overnachting op slaapzaal £ 20 per persoon (lakens en handdoeken niet inbegrepen); tweepersoonskamer voor £ 70; chalet (voor 4 personen) voor £ 80. Ontbijt inbegrepen. Een modern huis op een ideale plek. Er zijn verschillende overnachtingsmogelijkheden, geschikt voor ieders budget. Er is zelfs een chalet voor vier personen met keuken en een kleine veranda met uitzicht op het meer (een goed idee). Verhuur van kano's om de eilandjes te gaan ontdekken. Heel goede ontvangst. Een uitstekend adres.

🏠 The Oak Tree Inn: in Balmaha, op de hoek van het pad naar de haven  87 03 57  oaktreeinn.co.uk. Slaapzaal (4 personen, stapelbedden) £ 30 per persoon; tweepersoonskamers £ 85-110, afhankelijk van het comfort. Er zijn ook gezinskamers (4-5 personen). Het kleine familiebedrijf heeft grootse plannen met een hoofdhuis, onderkomens achter het huis en dorpshuisjes (soms met uitzicht op het loch). De kamers boven de pub en het restaurant zijn echter lawaaiig door een slechte geluidsisolatie, nog erger op mooie dagen wanneer er tot laat mensen op het terras zitten. Verder is alles comfortabel en goed onderhouden.

ETEN, IETS DRINKEN

GOEDKOOP TOT DOORSNEEPRIJS

(£ 5-18 of € 6-22)

🍷 🍷 The Oak Tree Inn: zie hiervoor 'Slapen'. Dag. geopend. Kleine gerechten tot 17.00 u, daarna diner. Groot, modern, stenen gebouw met meerdere zaaltjes en terrassen. Landelijke en maritieme inrichting. Je kunt er simpele *bar meals* eten, maar ook uitgebreidere gerechten. De herberg brouwt zijn eigen bier en serveert ook heel wat andere merken. Op mooie dagen zit het grote terras vol. Een gezellig familieadresje. De *Village Shop* ernaast is van dezelfde eigenaren.

🍷 🍷 The Clachan Inn: in Drymen, *The Square* (het centrale plein) ☎ 660 824. Dag. geopend 11.00-24.00 u (de keuken sluit om 22.00 u). Dit was de eerste pub in Schotland die een vergunning kreeg om whisky te verkopen (in 1734). De binnenkant is minder leuk dan de buitenkant. Het heeft niet veel antieks, maar het heeft wel de uitstraling van een authentiek 'dorpiscafé'. Goede en genereus geserveerde *bar meals*. Uiteraard kun je hier bier en whisky drinken. Hartelijke ontvangst.

🍷 Rowardennan Hotel: in Rowardennan, net voor de jeugdherberg. Pasen-okt.: dag. geopend. Je komt hier voornamelijk voor een drankje in de *beer garden*, groot grasveld tegenover het meer, en niet zozeer voor een culinaire ervaring.

WAT IS ER TE DOEN?

🍷 Ben Lomond (974 m): wandeling begint in Rowardennan. Reken op 5 uur heen en terug. Deze *munro* (het woord voor alle bergen met een minimale hoogte van 914 m) wordt beheerd door de *National Trust* en is waarschijnlijk de drukstbezochte van Schotland. Het pad is goed, maar niet bewegwijzerd. Een kaart is dus geen overbodige luxe. Het klimt behoorlijk, aan het begin moet je zelfs een stukje bergbeklimmen. Het uitzicht reikt heel ver. Informeer goed naar de weersverwachtingen (erg variabel op deze plek). Bij slecht weer kun je deze tocht beter uitstellen.

🍷 🍷 Conic Hill (316 m): wandeling begint in Balmaha (inlichtingen bij het Visitor Centre). Reken op 2½ uur heen en terug. Deze wandeling kent niet al te veel hoogteverschillen en biedt fraaie uitzichten op Loch Lomond.

🍷 Boottochten en wandelingen op de eilanden van Loch Lomond: met *Macfarlane*, loket in de haven van Balmaha ☎ 87 02 14 📄 balmahaboatyard.co.uk. Juli-aug.: di.-zo. gesloten; mei-juni, sept.: alleen ma., do. en za. Reserveren aanbevolen. Prijzen: £ 10; korting mogelijk. De mooie eilanden van Loch Lomond liggen op de breuklijn die het begin van de Highlands markeert. Je kunt ook vissersbootjes huren (met peddels).



CONIC HILL BIEDT FRAAIE UITZICHTEN OP LOCH LOMOND.