



**JOUW UNIEKE CODE**

# Heerlijk fietsen door België

Vereeuw je mooiste foto's op een fotoproduct van albelli



# 25%

KORTING OP ALLE  
PRODUCTEN

Ga naar [albelli.be](https://albelli.be)

Promotiecode: **25FIETS**

Actievoorwaarden: De promotiecode geeft recht op 25% korting en geldt op alle producten van albelli (behalve cadeaubonnen). Om de korting te verkrijgen, vul je de promotiecode bij het afrekenen in. De korting kan niet worden verkregen op reeds geplaatste en betaalde bestellingen en kan niet worden gecombineerd met andere aanbiedingen. Op de verzendkosten wordt geen korting verleend. Deze promotie is geldig t.e.m. 31 december 2021.

[albelli.be](https://albelli.be)

@albelli\_BE  

 **albelli**

# Groot Fietsboek VLAANDEREN

**50 UNIEKE FIETSRUTES  
LANGS DE TOFSTE TERRASSEN**

Patrick Conillie & Kristien Hansebout

## KNOOPPUNTER TOONT JE DE MOOISTE FIETSRUTES IN VLAANDEREN

Fietsen is genieten. Dat weten we bij Knooppunter als geen ander. Onderweg, met het gezin of met de vrienden, wil je als fietser best wel wat zien. En daar hebben twee doorgewinterde fietsauteurs voor gezorgd. Ze bezochten de charmantste dorpen, doorkruisten de mooiste landschappen en testten de bruinste cafés en zonnigste terrassen van Vlaanderen. In dit Groot Fietsboek bundelen PATRICK CORNILLIE en KRISTIEN HANSEBOUT dan ook hun mooiste rondritten in Vlaanderen: 50 kant-en-klare routes langs fietsknooppunten, telkens met een lang en een kort parcours.

Met deze fietsgids als bron van inspiratie én de gebruiksklare Knooppunter-roadbooks op het stuur wordt elke fietstocht gewoonweg dubbel genieten.

De **meest actuele Knooppunter-roadbooks en de routekaartjes** kun je in een paar muisklikken downloaden van [www.knooppunter.com](http://www.knooppunter.com) (zie blz. 1). Gebruik hierbij je persoonlijke, unieke code.



**Patrick Cornillie** kent als fervente fietser zowat alle uithoeken van Vlaanderen. Hij is een bekroond dichter, journalist en auteur van talrijke fiets- en wielerverboeken. Als wielersjournalist werkt hij mee aan het fietsma-

gazine *Grinta!* Voor Knooppunter treedt Patrick graag op als ambassadeur. Hij heeft dan ook het perfecte profiel om mee te schrijven aan dit Groot Fietsboek van Knooppunter.



**Kristien Hansebout** ademt toerisme. Van kindsbeen af fietste ze in West-Vlaanderen, later in de omgeving van Leuven en nog later in de streek van Hastière, haar tweede thuis. Ze combineert haar job van reisleider

en journaliste met die van parcoursbouwer. Als ervaringsdeskundige stippelt ze fietstochten uit in binnen- en buitenland.

# INHOUD

---

<b>Overzichtskaart</b>	8
<b>Het Groot Fietsboek Vlaanderen van Knooppunter</b>	10
<b>Wat heb je nodig om op pad te gaan?</b>	10
<b>Hoe een roadbook downloaden?</b>	11
<b>Fietsknooppunten: een woordje uitleg</b>	13

## DE FIETSTOCHTEN

### PROVINCIE ANTWERPEN

<b>1 Boom</b>	Een web van waterwegen	17
<b>2 Bornem</b>	Het land van Stille Waters	27
<b>3 Brasschaat</b>	In een decor van overweldigend groen	37
<b>4 Deurne</b>	De groene kant van de metropool	47
<b>5 Herentals</b>	Groen fietsen op de Kempense Heuvelrug	57
<b>6 Hoogstraten</b>	Langs de Koloniën van Weldadigheid	67
<b>7 Lier</b>	Van Nete naar Nekker	77
<b>8 Retie</b>	Uitwaaien in de stille Kempen	87
<b>9 Sint-Amands</b>	Langs de wilde en schone Schelde	97
<b>10 Zoersel</b>	Met Kiekeboe naar de trappisten	107

### PROVINCIE LIMBURG

<b>11 Achel</b>	Door bos en hei bij de Nederlandse grens	117
<b>12 Borgloon</b>	De volste fruitmand van het land	127
<b>13 Genk</b>	Door de paarse hei en groene mijnstreek	137
<b>14 Heppeneert</b>	Met de zegen van Onze-Lieve-Vrouw van Rust	147

<b>15</b>	<b>Kanne</b>	Grensfietsen waar de Maas meester is	157
<b>16</b>	<b>Kuringen</b>	Fietsen langs en door het water	167
<b>17</b>	<b>Lommel</b>	Fietsen langs het water en door de bomen	179
<b>18</b>	<b>Opitter</b>	Puur natuur in het Grenspark Kempen-Broek	187
<b>19</b>	<b>Tongeren</b>	In het spoor van Ambiorix	197
<b>20</b>	<b>Zolder</b>	Sporen van het zwarte goud	207

## PROVINCIE VLAAMS-BRABANT

<b>21</b>	<b>Aarschot</b>	Door de Brabantse Kempen	217
<b>22</b>	<b>Averbode</b>	Op de fiets met witheren en 'De Witte'	227
<b>23</b>	<b>Grimbergen</b>	Langs Maalbeek en Zenne	237
<b>24</b>	<b>Heverlee</b>	Flaneren door de achtertuin van Leuven	247
<b>25</b>	<b>Kester</b>	Bruegellandschap met Brabants trekpaard	257
<b>26</b>	<b>Lembeek</b>	Kastelentocht in het land van geuze en kriek	267
<b>27</b>	<b>Steenhuffel</b>	Door de streek van het Brabants trekpaard	277
<b>28</b>	<b>Tervuren</b>	Fietstocht met koninklijke allures	287
<b>29</b>	<b>Wemmel</b>	Rondje Brabantse Kouters	297
<b>30</b>	<b>Zoutleeuw</b>	Natuur troef tussen de twee Geten	307

## PROVINCIE OOST-VLAANDEREN

<b>31</b>	<b>Berlare-Donk</b>	De Oude Schelde als leidraad	317
<b>32</b>	<b>Boekhoute</b>	Een vissersdorp zonder haven	327
<b>33</b>	<b>Deinze</b>	Waar de Leie blijft charmeren	337
<b>34</b>	<b>Dendermonde</b>	Een rondje Ros Beiaard	347
<b>35</b>	<b>Eeklo</b>	Land van krekens en kanalen	357
<b>36</b>	<b>Gent</b>	Door de groene speeltuin van de Gentse bourgeoisie	367
<b>37</b>	<b>Geraardsbergen</b>	Met de Dender in de hoofdrol	377

<b>38</b>	<b>Kwaremont</b>	Als een flandrien genieten van de Scheldevallei	387
<b>39</b>	<b>Nederzwalm</b>	Het neusje van de Z(w)alm	397
<b>40</b>	<b>Wachtebeke</b>	Stiltetocht door de Moervaartvallei	407

## PROVINCIE WEST-VLAANDEREN

<b>41</b>	<b>Brugge</b>	In de schaduw van 'die Scone'	417
<b>42</b>	<b>Damme</b>	Met ge-Zwin-de pas ...	427
<b>43</b>	<b>De Panne</b>	Vlak genieten in het lekkere Westen	437
<b>44</b>	<b>Diksmuide</b>	Onthaasten in de grootste open ruimte van Vlaanderen	447
<b>45</b>	<b>Harelbeke</b>	Van De Gavers naar de Golden River	455
<b>46</b>	<b>Ieper</b>	Vredig fietsen door het land van de Grote Oorlog	465
<b>47</b>	<b>Lissewege</b>	Als fietsen door een schilderij	475
<b>48</b>	<b>Oudenburg</b>	Een tocht vol geschiedenis	485
<b>49</b>	<b>Poperinge</b>	Tournée locale in de hoppestreek	495
<b>50</b>	<b>Roeselare</b>	Fietsen in het hart van West-Vlaanderen	505

<b>Fotoverantwoording</b>	512
---------------------------	-----

<b>Legenda van de gebruikte pictogrammen</b>	514
--	-----



NR.	PLAATS	KM
<b>PROVINCIE ANTWERPEN</b>		
1	Boom	49,3 / 28
2	Bornem	53 / 29,9
3	Brasschaat	54,5 / 31
4	Deurne	42,8 / 22,3
5	Herentals	49,3 / 32
6	Hoogstraten	44 / 24,8
7	Lier	45,4 / 29,6
8	Retie	45,5 / 29,7
9	Sint-Amands	42,5 / 19,6
10	Zoersel	52,2 / 31
<b>PROVINCIE LIMBURG</b>		
11	Achel	44 / 30
12	Borgloon	46 / 33,5

NR.	PLAATS	KM
13	Genk	50,3 / 33,1
14	Heppeneert	46,7 / 31,2
15	Kanne	39,2 / 24,4
16	Kuringen	44,7 / 27
17	Lommel	39,5 / 26,8
18	Opitter	48,5 / 36,7
19	Tongeren	39,2 / 23,5
20	Zolder	49,9 / 29,8
<b>PROVINCIE VLAAMS-BRABANT</b>		
21	Aarschot	51,9 / 36,5
22	Averbode	42,7 / 25,9
23	Grimbergen	43 / 28,5
24	Heverlee	48,9 / 27
25	Kester	46,9 / 31,5





NR.	PLAATS	KM
26	Lembeek	55,8 / 32
27	Steenhuffel	41,8 / 20,9
28	Tervuren	49,7 / 33,4
29	Wemmel	42,7 / 29,8
30	Zoutleeuw	60,9 / 38,4

#### PROVINCIE OOST-VLAANDEREN

31	Berlare-Donk	46 / 27,8
32	Boekhoute	45,5 / 28,5
33	Deinze	39,3 / 27,8
34	Dendermonde	41,8 / 33,2
35	Eeklo	50,8 / 30,7
36	Gent	42,7 / 26
37	Geraardsbergen	45,8 / 25,8
38	Kwaremont	49,9 / 27,3

NR.	PLAATS	KM
39	Nederzwalm	40,2 / 23,3
40	Wachtebeke	50,2 / 23,2

#### PROVINCIE WEST-VLAANDEREN

41	Brugge	49,2 / 35
42	Damme	42,7 / 28
43	De Panne	44,7 / 20,9
44	Diksmuide	45,7 / 27
45	Harelbeke	38,3 / 20,9
46	Ieper	42 / 27,4
47	Lissewege	39,3 / 23,5
48	Oudenburg	42,3 / 22
49	Poperinge	41,2 / 28
50	Roeselare	41,7 / 23,6

# HET GROOT FIETSBOEK VLAANDEREN VAN KNOOPPUNTER

Deze fietsgids verzamelt **per Vlaamse provincie 10 unieke knooppuntenroutes**. Elke routebeschrijving geeft aan wat er te zien en te beleven valt langs het traject: fotogenieke landschappen, bekende – maar ook minder bekende – kastelen, authentieke dorpen... die het verdienen om even bij halt te houden.

Daarnaast vind je in dit fietsboek tal van tips om even op adem te komen op een leuk terras, waar je geniet van een breed uitzicht, in een brasserie of gezellig eethuis. Daarbovenop verneem je waar er op de eindlocatie, of in de buurt ervan, een leuk terras te vinden is waar je volop kunt nagenieten van de tocht die je maakte. Aan jou om dit alles te ontdekken!

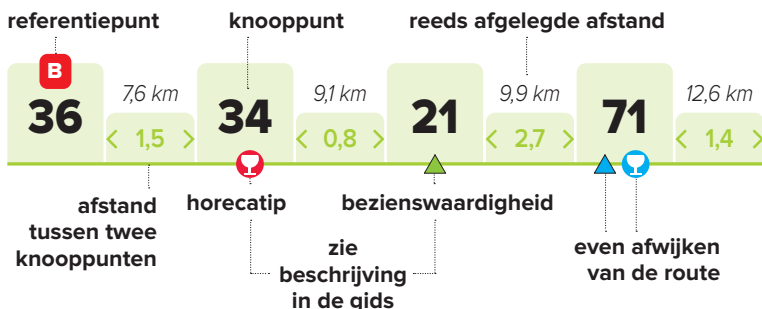
## WAT HEB JE NODIG OM OP PAD TE GAAN?

### » OP DE FIETS: HET HANDIGE ROADBOOK

Voor elk van de 50 routes uit deze fietsgids bestaat er een **gebruiksklaar roadbook**. Je haalt het – na registratie en het invullen van jouw unieke code (blz. 1) – met een paar muisklikken van de **website [www.knooppunter.com](http://www.knooppunter.com)**.

Naast de knooppuntennummers lees je hierop volgende informatie af: de afstanden tussen de opeenvolgende knooppunten, de afstand die je op elk punt van je tocht hebt afgelegd, de plaatsen waar iets te zien is én de locaties waar je een deugddoende tussenstop kunt inlassen.

Je vindt de **meest actuele versie** van elk **roadbook** op [www.knooppunter.com](http://www.knooppunter.com).





## HOE EEN ROADBOOK DOWNLOADEN?

- 1 Ga naar [www.knooppunter.com](http://www.knooppunter.com), klik op 'Registreer hier' of 'Registreer je gids' en zoek deze editie van **Knooppunter Groot Fietsboek Vlaanderen**. Deze herken je aan de cover.
- 2 Klik op 'Registreer' (heb je nog geen gebruikersaccount, registreer je dan eerst op de site). Je belandt op de pagina 'Activatie Knooppunterproducten'.
- 3 Vul je **unieke code** in (die ontdek je op blz. 1 vooraan in deze gids) en klik op 'Versturen'. Opgelet: jouw unieke code is **hoofdlettergevoelig**.
- 4 Je code wordt gecontroleerd. Goedgekeurd? Je kunt meteen aan de slag: je hebt nu toegang tot alle gedetailleerde info over elke route in jouw fietsboek.
- 5 Klik op 'Ga verder': je komt op de productpagina van je boek. Je vindt er onder de knop 'Roadbooks + Fietskaartjes' de meest **actuele versie van de roadbooks** (een voor de lange en een voor de korte route) voor alle routes. Met telkens ook het **bijbehorende fietskaartje mét alle fietsknooppunten**.

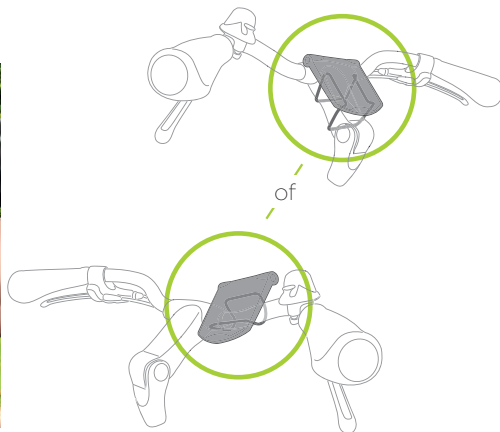

**Vanaf de activering geniet je gedurende 2 jaar onbeperkte toegang tot de (updates van de) roadbooks, routekaartjes en gps-coördinaten (GPX) van de fietsroutes uit deze Knooppunterpublicatie.**

Eens de gedownloade roadbooks zijn uitgeprint, kun je ze op de aangegeven stippeellijnen meteen op het **correcte formaat** voor het Knooppuntertoestel knippen.

Wie er nog graag **gps-coördinaten** bovenop heeft, kan die van de website binnenhalen via de knop 'Download voor je gps' op de pagina van je route.

## » KNOOPPUNTERTOESTEL

Knip het geprinte roadbook uit, vouw het netjes langs de stippeellijn en stop het in jouw **Knooppuntertoestel**. De **roadbooks passen als gegoten** in het houdertje dat je in een paar tellen op om het even welk fietsstuur plaatst. Zo heb je alle info over de route waar je ze nodig hebt: op je fiets.



### » IN DE RUGZAK OF FIETSTAS: ROUTEBESCHRIJVING ROUTEKAARTJE

Neem een kopie van **de route** van je keuze **mee tijdens het fietsen** of bewaar een foto van het hoofdstuk of je smartphone. Zo kun je bij aanvang of op een stop snel nalezen wat er te zien en te beleven is.

Per route worden de interessante horecazaken opgesomd. Je vindt van elke zaak de **adres- en contactgegevens**; check daarom voor je vertrekt even de openingstijden van de etablissementen waar je zinnens bent halt te houden. Dit voorkomt onaangename verrassingen.

Bovendien is iedere fietstocht overzichtelijk uitgetekend op een **routekaartje**. Als houvast tijdens het fietsen vind je op die kaartjes **referentiepunten**, aangeduid met een kapitaalletter, waarbij **A** altijd de startplaats aangeeft. Met behulp van deze referentiepunten kun je inschatten waar de beschreven bezienswaardigheden en horecazaken te ontdekken zijn. Op [www.knooppunter.com](http://www.knooppunter.com) kun je - na registratie - van elk **routekaartje** een **actuele versie** downloaden, met aanduiding van **alle fietsknooppunten**.

### » EVENEENS IN DE FIETSTAS: DE FIETSNETWERKKAART ALS BACK-UP

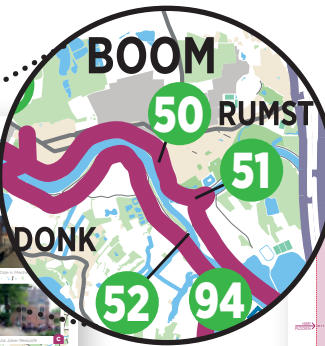
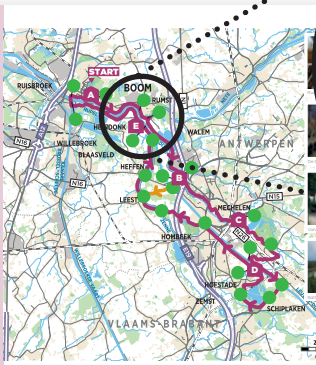
Van alle **provinciale fietsknooppunten-netwerken** bestaan er kaarten, uitgegeven door de provincie in kwestie. Ben je van plan om geregeld in de provincie eropuit te trekken, dan is het interessant om een dergelijke fietskaart aan te schaffen.

De fietsnetwerkkarten zijn te koop in de betere boekhandel en in de verschillende toerismekantoren van de provincie.



**PRAKTISCHE INFO** 01

- A** AFBAIDING
- P** ARDENEN
- V** START
- P** ARBOURG
- R** AAD VAN DE WEG
- M** EEST INFO
- C** MAAT VAN HAREN
- W** IJFELS
- D** DE DOKTOERS



**BOOM** met alle waterwegen  
Eens gratis downloadbaar via [www.knooppunter.com/Route-via](http://www.knooppunter.com/Route-via)

BOOM - 49,3 KM  
Knooppunten: 26, 50, 51, 52, 53, 54, 55, 56, 57, 58, 59, 60, 61, 62, 63, 64, 65, 66, 67, 68, 69, 70, 71, 72, 73, 74, 75, 76, 77, 78, 79, 80, 81, 82, 83, 84, 85, 86, 87, 88, 89, 90, 91, 92, 93, 94, 95, 96, 97, 98, 99, 100

afstand	26	50	51
200m	26	50	51
400m	97	57	64
600m	58	54	61
800m	80	93	92
1000m	79	94	52
1200m	28	26	ENDE

website

© knooppunter.com

# KNOOPPUNTEN: EEN WOORDJE UITLEG

## » FIETSKNOOPPUNTEN

De routes in dit Groot Fietsboek zijn gebaseerd op het **systeem van de fietsknooppunten**. Gewoon door de aangegeven knooppunten – de genummerde bordjes – te volgen, kun je de uitgestippelde tochten uit deze gids probleemloos rijden.

## » HET FIETSKNOOPPUNTEN-NETWERK

Het fietsnetwerk in Vlaanderen omvat **duizenden kilometers rustige en veilige fietswegen**. Waar één of meer trajecten elkaar kruisen, ligt een fietsknooppunt. Elk van die knooppunten draagt een eigen nummer. Langs de weg worden fietsknooppunten aangeduid op rechthoekige signalisatieborden (blauw voor Limburg, groen voor de overige provincies).

Tussen twee knooppunten staan geregeld signalisatieborden met richtingspijlen, zodat je steeds op het juiste pad blijft. De aanduidingen worden steevast **in de twee richtingen** voorzien: dit laat je toe om ieder traject in beide richtingen te rijden.

## » ZELF EEN ROUTE SAMENSTELLEN

Wie graag zelf een route wil samenstellen, maakt gebruik van de fietsrouteplanner op **[www.knooppunter.com](http://www.knooppunter.com)**. Met enkele muisklikken bepaal je het start- en eindpunt. Eenmaal je route uitgetekend is, kun je deze ook afprinten in de vorm van een roadbook (op maat van een Knooppuntertoestel).

Veel fietsplezier!







# BOOM

## Een web van waterwegen

DE SCHORRE • MECHELEN •  
ZENNE, DIJLE, NETE EN RUPEL

---

Je hebt het ongetwijfeld onthouden van je lagereschooltijd en de lessen aardrijkskunde: de Rupel ontstaat door de samenvloeiing van Dijle en Nete. Dat zijn al meteen drie rivieren, met elk op hun oevers comfortabele jaagpaden. Voeg daarbij nog de Zenne en de Leuvense Vaart, die iets verder stroomopwaarts – aan het zogeheten ‘Zennegat’ – in de Dijle vloeien, en je snapt dat in de Rupelstreek het aanbod om zonder hinder van autoverkeer langs het water te fietsen uitzonderlijk groot is. Boom, en meer bepaald het provinciaal domein De Schorre, is de ideale uitvalsbasis voor een attractieve rondrit. Die gaat in dit geval helemaal tot in Mechelen. Op de terugweg fiets je zowel door het domein Hofstade als door het Vrijbroekpark. In Klein-Willebroek steek je de Rupel over met het veer. Ruim drie vierde van deze tocht gaat langs de waterkant.

# PRAKTISCHE INFO

01

## ➔ AFSTAND

49,3 km (korte versie 28 km)

## Ⓟ PARKEREN

Je kunt gratis parkeren in Boom, op provinciaal domein De Schorre, hoofd-parking aan de Schommelei of parking 2 aan de Kapelstraat (beide gratis). Houd er wel rekening mee dat hier de laatste twee weekends van juli Tomorrowland plaatsvindt!

## 📍 START

Er loopt een fietspad in de buurt van hockeyclub Braxgata, onder de Kapelstraat door naar de Rupeldijk. Daar, vlak bij wielermuseum De Velodroom, ontdek je een eerste fietsknooppunt.

## 📍 PARCOURS

Dit is een vlakke tocht. De jaagpaden langs de Rupel, Dijle, Leuvense Vaart en Zenne zijn grotendeels autovrij (in totaal ca. 35 km). Je volgt het Fietsknooppuntennetwerk Mechelen en omgeving.

## 📏 AARD VAN DE WEG

Vier (korte) stukjes zijn onverhard, maar goed berijdbaar.

## 📄 MEER INFO

Toerisme Rupelstreek, Schommelei 1 in Boom (domein De Schorre)

📞 03 880 76 25

🌐 [www.toerismेरupelstreek.be](http://www.toerismेरupelstreek.be)

## 📍 HAPJE EN TAPJE

### » Brasserie De Schoenmet

Steenweg 28 in Mechelen

📞 015 71 03 70

### » ViaVia Joker Reiscafé

Zandpoortvest 50 in Mechelen

📞 015 21 60 56

🌐 [www.viaviamechelen.be](http://www.viaviamechelen.be)

### » De Zennehoeve

Hoeindonkstraat 109 in Heffen

📞 0495 69 14 15

### » 't Steencycken

Hoek 76 in Boom

📞 03 888 53 63



DOWNLOAD JE  
ROADBOOK EN  
FIETSKAARTJE  
VIA  
KNOOPPUNTER.COM





Rumst, fietsbrug over Dijle en Nete

**A** » **B**



De Dijle in Mechelen

**B** » **C**



Mechelen, ViaVia Joker Reiscafé

**C**



Battel, Het Zennegat

**D** » **E**



## DE FIETSTOCHT

**A** » **B** 8 km

Van De Schorre naar de  
bruggen van de E19

Je start deze fietstocht aan **De Schorre** **A**. Vandaag is het provinciaal recreatie-domein (75 ha) wereldwijd bekend omdat Tomorrowland er wordt georganiseerd. Een eeuw geleden ging het er minder vrolijk aan toe. In De Schorre werd namelijk klei voor de baksteenindustrie ontgonnen. Dat gebeurde met de spade en ook de stenen werden nog manueel gevormd. De 'vormelingen' moesten enkele weken drogen en werden daarna gebakken. Het was hard labeur, waarbij kinderarbeid eerder regel dan uitzondering was. De Schorre was lang niet de enige klei-put; zowat de hele regio werd letterlijk

uitgespit. De Boomse baksteen of 'klin-kaart' stond dan ook – en staat nog altijd – bekend voor zijn hoge druk- en slijtage-weerstand. Rond 1900 telde de streek tot 180 steenbakkerijen, maar de opkomst van beton en de mechanisering luidden vanaf de jaren 1960 de zwanenzang in van de handsteenbakkerijen. Toch zijn de sporen van die nijverheid lang niet gewist. De verlaten kleiputten liepen vol water en werden door de natuur heroverd. Op weg naar Terhagen en Rumst, stroomopwaarts langs de Rupel, zie je her en der nog oude steenovens, droogloodsen, kleibaggers en arbeidershuisjes.

Rumst ligt aan de samenvloeiing van de Nete en de Dijle. Opvallend blauwe fietsbruggen overspannen beide rivieren. Je neemt enkel de eerste brug, om verder

Boom, domein De Schorre



Boom, Steencaycken



**A** » **B**

**A** » **B**

koers te zetten langs de rechteroever van de Dijle. Nog geen 700 m verder zie je aan de overkant het Zennegat, de plek waar zich de sluis naar de Leuvense Vaart bevindt én de plek waar de Zenne in de Dijle vloeit. Even verder, bij een kluwen van grote wegen – die je gelukkig niet hinderen – wissel je de rechter- voor de linkeroever van de Dijle en fiets je verder langs het water richting Mechelen.

**B » C** 6,4 km

Van de bruggen van de E19 naar de sluis bij Nekkerspoel-Borcht

Nadat je **onder de bruggen van de E19** **B** door bent gereden, krijg je al de Sint-Romboutstoren in het vizier, maar pas voorbij de Winketkaai fiets je echt de stad van de maneblussers binnen. Tot aan de Kraanbrug blijf je de loop van

de Dijle volgen. Voor je, langs de Heverwerf, zie je de gerenoveerde site Lamot. Dit was ooit dé brouwerij van Mechelen, nu is het een congres- en erfgoedcentrum met Grand Café – een gedurfd staaltje hedendaagse architectuur.

Een ommetje naar de Mechelse Grote Markt geeft je een goed beeld van het fraaie historische centrum. Net om de hoek, aan de IJzerenleen, kom je langs het Schepenhuis (1288), dat beschouwd wordt als het eerste ‘stenen stadhuis’ van Vlaanderen. Wat verder volg je weer even de Dijle, om daarna, bij de Pitzemburgpoort, aan een mooie passage door de Kruidtuin te beginnen. Midden in het park staat het standbeeld van Rembert Dodoens, auteur van *Het Cruydeboek* (1554), het allereerste werk over geneeskrachtige planten en kruiden. In het 15de-eeuwse molenhuis is een bijzonder eetcafé mét buitenterras gevestigd.

Mechelen, de vernieuwde site Lamot







## IMPOSANTE TOREN

In Mechelen kun je uiteraard niet naast de kathedraal kijken. Die werd begin 14de eeuw ingewijd en geldt als de metropolitane kerk of 'hoofdzetel' van de kerkprovincie België. Naar verluidt voorzag het oorspronkelijke plan voor de Sint-Rombouts-kathedraal een toren van liefst 167 m. Door geldgebrek bleef men evenwel steken op 'slechts' 97 m. Of voor wie liever in traptreden telt: het zijn er 514. Maar ook met zijn net geen 100 m is de Mechelse toren best imposant. Hij biedt plaats aan niet één, maar twee beiaarden.



**B » C**

Mechelen, Sint-Romboutstoren

**C » D** 13,6 km

Van de sluis bij Nekkerspoel-Borcht naar het Kanaal Leuven-Dijle

Vorbij de Kruidtuin, de ring- en spoorweg én **de sluis bij Nekkerspoel-Borcht C** wissel je de stad weer in voor het plat-teland. Samen met de Dijle kronkel je richting Muizen. In de buurt van dierenpark Planckendael verlaat je de rivieroever en ga je op zoek naar het jaagpad langs de Leuvense Vaart. Dat volg je over een afstand van zowat 2 km, tot bij de brug aan de N267. Deze weg (gelukkig met fietspad!) leidt je naar de hoofdingang van domein Hofstade. Het fietsnetwerk gaat deels door het park, tot bij het station van Hofstade en vervolgens weer naar de Leuvense Vaart.

**D » E** 13,3 km

Van het Kanaal Leuven-Dijle naar de Rupel

Je fietst dus opnieuw langs de Leuvense Vaart, of het **Kanaal Leuven-Dijle D**, zij het nu aan de overkant en in de andere richting als daarnet. Dat betekent dat je opnieuw richting Mechelen fietst. In plaats van naar het stadscentrum ga je dit keer naar links, naar het Vrijbroekpark. Het 50 ha grote domein is bekend voor zijn collectietuinen met o.a. rozen en dahlia's. Niet eens 2 km verder bereik je de Zenne. In Leest wissel je de rechter- voor de linkeroever en trap je richting Zennegat, dat je nu van dichtbij te zien krijgt. De Zenne komt er samen met het Kanaal Leuven-Dijle en stroomt er in de Dijle. Die vloeit dan een kilometer verder samen met de Nete om zo - kun je nog volgen? - de Rupel te vormen.



## DE PLAGE

Domein Hofstade, eigendom van Sport Vlaanderen, wordt in de regio 'De Plage' genoemd. Aan de grootste vijver van dit 160 ha grote sport- en recreatiepark is namelijk een 800 m lang en 30 m breed strand aangelegd. De waterplassen van het domein zijn ontstaan door grondwinning, die in het begin van de 20ste eeuw nodig was om de nabije spoorlijn tussen Weerde en Muizen op te hogen. In het vroegere strandgebouw is nu Sportimonium gevestigd, dat internationaal erkend is als Olympic Museum.



C » D

Mechelen, Sportimonium

E » A 8 km

Van de Rupel naar De Schorre

De fietsbruggen over Dijle en Nete laat je dit keer ongemoeid, want je fietst gewoon door langs **de linkeroever van de rivier**, die vanaf hier **Rupel E** heet. De Rupel is dus een rivier die geen echte bron heeft, een unicum in België. Niet alleen het uitzicht op de Rupel aan je rechterkant, maar ook het uitzicht links,

op bos- en waterrijke natuurgebieden zoals het Broek De Naeyer, maken van de volgende 6 km een belevenis. Om terug in Boom te komen, moet je nu wel nog naar overkant van de Rupel. Dat kan in Klein-Willebroek. In dit gehucht van Willebroek, geprangd tussen de rivier en de oude arm van het kanaal naar Brussel, zorgt de nv Waterwegen en Zeekanaal om het halfuur voor een gratis veerdienst. Mocht je de afvaart net gemist



## EEN KANAAL, VIJF RIVIEREN

Even jouw 'aardrijkskunde van België' opfrissen? De bron van de 103 km lange Zenne situeert zich ten zuiden van Zinnik (Soignies) in Henegouwen. De rivier stroomt dwars door Brussel, waar ze grotendeels overwelfd is, en vloeit in de Dijle, op de plek waar ook de Leuvense Vaart zich bij de Dijle voegt. De Dijle ontspringt dan weer in Waals-Brabant en is 86 km lang. Via Ottignies, Waver, door het pret-park Walibi, Leuven en Werchter stroomt ze tot voorbij Mechelen. Daar krijgt de Dijle het gezelschap van de Nete. Waar die vandaan komt? De Nete is een 'volledig Vlaamse' rivier, ontstaan uit de Grote Nete (die ontspringt nabij Hechtel in Limburg) en de Kleine Nete (gevormd door enkele beken in de buurt van Retie en Mol-Postel in de Antwerpse Kempen). Vanaf Lier vormen ze samen de Nete.



E » A

Over de Rupel uitkijken naar Klein-Willebroek

hebben, kun je van de wachttijd gebruik maken om het oude sashuis uit 1573 te bewonderen.

Eenmaal op de rechteroever geniet je van de kaai van Boom, met de fraai aangelegde esplanade, de monumentale trap aan

de Heldenplaats en de in het oog springende horecazaak (Trattoria De Kaai), waarvan het dak golft zoals het water van de rivier. Opnieuw op de fiets bereik je in een wip de al even opvallende meesterwoning van de vroegere steenbakkerij Klampsteen. Het is vandaag de fraaie



## DE VELODROOM

Sinds kort heb je tussen de Rupel en De Schorre De Velodroom: een fiets-belevingscentrum met historische fietsen en een ruime collectie wielertuien. Je ontdekt er bovendien het verhaal van de Boomse velodroom-bouwers Apostel & Mampae, die voor de Tweede Wereldoorlog niet alleen in het Sportpaleis in Antwerpen en 't Kuipke in Gent, maar ook elders in Europa wielerpistes optrokken. Bij De Velodroom hoort De Musette, een wielercafé dat genoemd is naar het bevoorradingszakje dat de renners tijdens wedstrijden krijgen aangereikt.

Hoek in Boom - ☎ 03 880 76 16  
 🌐 [www.develodroom.be](http://www.develodroom.be)



Horecazaak Trattoria De Kaai, aan de Rupelkaai in Boom, springt in het oog door zijn opvallende golfjesdak.

taverne 't Steencaycken. Ernaast ligt het Nautisch Bezoekerscentrum, opgebouwd rond een oude steenschuit. Nog enkele pedaalstoten verder kom je weer bij de ringoven van de voormalige steenbakkerij Verstrepen; de toegangspoort naar domein **De Schorre** **A**.

### ALTIJD EEN ACTUELE VERSIE VAN DEZE FIETSRUTE

Vind de **meest actuele versie** van het roadbook op [www.knooppunter.com](http://www.knooppunter.com) door **jouw unieke code** in te geven. Print het roadbook uit en plaats het in je Knooppuntertoestel. Jouw **unieke toegangscode** tot de informatie van [www.knooppunter.com](http://www.knooppunter.com) ontdek je op bladzijde 1.

Als extra houvast tijdens het fietsen vermeldt de overzichtskaart van deze route een reeks **referentiepunten**, aangeduid met een kapitaalletter, waarbij **A** steevast de startplaats aangeeft. Met behulp van deze referentiepunten kun je inschatten waar de beschreven bezienswaardigheden en horecazaken te ontdekken zijn.

Eens geregistreerd, kun je via [www.knooppunter.com](http://www.knooppunter.com) de meest **actuele versie** van dit **kaartje**, mét alle knooppunten, **downloaden**.

**DOWNLOAD JE  
ROADBOOK EN  
FIETSKAARTJE**

## **www.knooppunter.com**

Registreer je op onze website en we sturen je regelmatig een nieuwsbrief met informatie over nieuwe boeken en met interessante, exclusieve aanbiedingen.

TEKSTEN	Patrick Cornillie (Antwerpen, Oost-Vlaanderen, West-Vlaanderen en de routes 12, 14, 16, 19, 22, 23, 27 en 29) en Kristien Hansebout (Limburg, Vlaams-Brabant)
ONTWERP EN VORMGEVING	Keppie & Keppie
FOTOGRAFIE	Patrick Cornillie, met aanvullingen van o.a.: Koen De Langhe, Johan De Meester, Ivo Hendrixx, Erf-goed.be
COVERBEELDEN	FRONT Westtoer
	BACK boven: Koen De Langhe midden: Milo Profi onder: Toerisme Limburg
CARTOGRAFIE	Peter De Bock

Deze uitgave is met de grootste zorg samengesteld. Alle gegevens zijn zorgvuldig ter plekke gecontroleerd.

Maar ze liggen niet voor eeuwig vast, daar kunnen de auteurs noch de uitgever iets aan doen.

De redactie zal je evenwel dankbaar zijn wanneer je wijzigingen aan de beschreven route meedeelt.

### ONS ADRES:

Knooppunter - Groot Fietsboek Vlaanderen -  
50 unieke fietsroutes langs de tofste terrassen  
Kasteelstraat 97, 8700, Tielt of [info@knooppunter.com](mailto:info@knooppunter.com)

© Uitgeverij Lannoo nv, Tielt, 2021

© 2021 Westtoer - [www.westtoer.be](http://www.westtoer.be)

© 2021 Toerisme Oost-Vlaanderen - [www.tov.be](http://www.tov.be)

© 2021 Toerisme Provincie Antwerpen - [www.toerismeprovincieantwerpen.be](http://www.toerismeprovincieantwerpen.be) of [www.tpa.be](http://www.tpa.be)

© 2021 Toerisme Vlaams-Brabant - [www.toerismevlaamsbrabant.be](http://www.toerismevlaamsbrabant.be)

© 2021 Toerisme Limburg - [www.toerismelimburg.be](http://www.toerismelimburg.be)

Deze uitgave bevat knooppuntendata die eigendom zijn van Westtoer ([www.westtoer.be](http://www.westtoer.be)), Toerisme Oost-Vlaanderen ([www.tov.be](http://www.tov.be)), Toerisme Provincie Antwerpen ([www.tpa.be](http://www.tpa.be)), Toerisme Vlaams-Brabant ([www.toerismevlaamsbrabant.be](http://www.toerismevlaamsbrabant.be)) en Toerisme Limburg ([www.toerismelimburg.be](http://www.toerismelimburg.be)), verkregen onder een licentie met Toerisme Vlaanderen (<http://trip.toerismevlaanderen.be/gdi>). De provinciale toeristische diensten en Toerisme Vlaanderen zijn niet verantwoordelijk voor deze gids waarin de knooppuntendata hergebruikt worden, noch voor de wijze waarop ze worden hergebruikt.

## **www.lannoo.com**

D/2021/45/275 - NUR 501  
ISBN 978-94-014-7423-8

Alle rechten voorbehouden. Niets uit deze uitgave mag worden verveelvoudigd, opgeslagen in een geautomatiseerd gegevensbestand en/of openbaar gemaakt in enige vorm of op enige wijze, hetzij elektronisch, mechanisch of op enige andere manier zonder voorafgaande schriftelijke toestemming van de uitgever.