

# Franse Alpen Zuid

Hautes-Alpes, Alpes-Maritimes,  
Alpes-de-Haute-Provence

- |          |  |     |
|----------|--|-----|
| <b>1</b> | <b>Briançon en de Briançonnais</b>                             | 101 |
| <b>2</b> | <b>Het Pays des Écrins, de Champsaur<br/>en de Valgaudemar</b> | 145 |
| <b>3</b> | <b>De Queyras</b>  | 177 |
| <b>4</b> | <b>Lac de Serre-Ponçon,<br/>de Gapençais en Dévoluy</b>        | 221 |
| <b>5</b> | <b>De Diois, de Buëch<br/>en de Baronnies</b>                  | 255 |
| <b>6</b> | <b>De Moyenne Durance<br/>en de Voor-Alpen van Digne</b>       | 293 |
| <b>7</b> | <b>Het Pays du Verdon en de<br/>Clues de Haute Provence</b>    | 361 |
| <b>8</b> | <b>De Alpen van de Mercantour</b>                              | 417 |

DE REGIO'S VAN DEZE GIDS:  
ZIE DE KAART HIERNAAST

Lannoo

# Inhoud

**Niet te missen**.....8

**Hoogtepunten  
van Michelin**.....12

**Reisplanner**.....20

**Met het gezin**.....28

## DE REIS VOORBEREIDEN

Naar de zuidelijke  
Franse Alpen.....32

Voor het vertrek.....34

De zuidelijke Franse  
Alpen van A tot Z.....37

Reistips.....49

Evenementen.....50

Boeken.....53



Razvan/Getty Images Plus



J. Kruse/age fotostock

## MEER WETEN OVER DE ZUIDELIJKE FRANSE ALPEN

Welkom in de zuidelijke  
Franse Alpen.....56

Natuur en landschap.....58

Lavendel en  
lindebloesem.....66

Gastronomie.....68

Geschiedenis.....72

Kunst en cultuur.....78

Tradities en  
levenskunst.....94

# STEDEN EN BEZIENSWAARDIGHEDEN

## 1 Briançon

### en de Briançonnais

Briançon.....	104
Serre Chevalier Vallée.....	116
Col du Lautaret.....	124
La Grave.....	126
De Briançonnais.....	131
Vallée de la Clarée.....	136
Montgenèvre.....	140

## 2 Het Pays des Écrins, de Champsaur en de Valgaudemar

L'Argentière-la-Bessée.....	148
La Vallouise.....	151
Vallée de Freissinières.....	157
De Champsaur.....	160
De Valgaudemar.....	172

## 3 De Queyras

Mont-Dauphin.....	180
Guillestre.....	185
Parc Naturel Régional du Queyras.....	189
Ceillac.....	199
Château-Ville-Vieille.....	203
Saint-Véran.....	208
Abriès-Ristolas.....	213
Vars.....	216

## 4 Lac de Serre-Ponçon, de Gapençais en Dévoluy

Lac de Serre-Ponçon.....	224
Embrun.....	233
Gap.....	239
Route Napoléon.....	243
De Dévoluy.....	245
Corps.....	250

## 5 De Diois, de Buëch en de Baronnies

Die en de Diois.....	258
Sources du Buëch.....	269
Serres.....	275
Orpierre.....	279
Montbrun-les-Bains.....	282
Buis-les-Baronnies.....	285

## 6 De Moyenne Durance en de Voor-Alpen van Digne

Sisteron.....	296
Vallei van de Durance.....	308
Forcalquier.....	317
Manosque.....	327
Digne-les-Bains.....	335
De Voor-Alpen van Digne.....	344
Seyne.....	351
Route Napoléon.....	355

## 7 Het Pays du Verdon en de Clues de Haute Provence

Parc Naturel Régional du Verdon.....	364
Gréoux-les-Bains.....	379
Plateau de Valensole.....	383
Riez.....	388
Moustiers-Sainte-Marie.....	392
Lac de Sainte-Croix.....	397
Castellane.....	403
Bargème.....	410
De Clues de Haute Provence.....	412

## 8 De Alpen van de Mercantour

De Ubaye.....	420
Barcelonnette.....	430
Val d'Allos.....	436
Colmars.....	441
Val d'Entraunes.....	447
Entrevaux.....	452
Annot.....	455
Puget-Théniers.....	459
Gorges du Cians.....	463
Beuil.....	465
Roubion.....	470
Villars-sur-Var.....	473
Vallée de la Tinée.....	475
Saint-Étienne-de-Tinée.....	482
Route de la Bonette.....	486

Woordenlijst.....	494
Register.....	506
Kaarten en plattegronden.....	517

 **Raadpleeg voor iedere  
plaats ons adresboekje**

## Niet te missen



### Briançon

Deze citadel van Vauban ligt op het kruispunt van vijf schitterende dalen. De inwoners zijn net zo trots op hun middeleeuwse straatjes als op hun moderne kabellift, die je linea recta van het oude centrum naar de pistes van de Serre Chevalier brengt!  
**Zie blz. 104**



*JackF/Getty Images Plus*



*Rudolf Ernst/Getty Images Plus*



### Gorges du Cians

Het intense rood van de schistrotsen verdiept de ruige schoonheid van deze gorges, die door een reus in de Mercantour lijken uitgekerfd. Héél indrukwekkend!  
**Zie blz. 463**



*btrenkel/Getty Images Plus*



## Grand Canyon du Verdon

Het Parc Naturel Régional du Verdon heeft zijn eigen Grand Canyon – de diepste rivierkloof van Europa, met duizelingwekkend steile kliffen.

Zie blz. 364



## Cime de la Bonette

Op deze top in de Mercantour liggen de hele zuidelijke Alpen aan je voeten.

Een ongelooflijk panorama – waar je gewoon met de auto naartoe rijdt!

Zie blz. 487



*Andrew\_Mayovsky/Getty Images Plus*



*bds klo/Getty Images Plus*




## Moustiers-Sainte-Marie

Achter de hoge natuurstenen gevels van dit pittoreske bergdorpje wordt al drie eeuwen lang de wereldberoemde faïence van Moustiers gemaakt.

Zie blz. 392

# Hoogtepunten van Michelin



De citadel van Sisteron  
*Flavio Vallenari/Getty Images Plus*

♥ **Koop een voorraadge verse lindebloesem** in Buis-les-Baronnies. Kom bij voorkeur tussen 10 juni en 10 juli, wanneer de traditionele oogst – met de hand, op een ladder! – in volle gang is. **Zie blz. 285**

♥ **Spot de steenbokken en vale gieren** in het Cirque d'Archiane, een indrukwekkend keteldal met loodrechte rotswanden. Probeer hier een zonsongang mee te maken: dan hangt er een schitterende gouden sluier over de rotsen. En vergeet je verrekijker niet! **Zie blz. 262**

♥ **Beleef een panoramisch concert** in de citadel van Sisteron, waar het openluchttheater tegen de vestingmuur is gebouwd. Hier wordt een van de oudste festivals van Frankrijk gehouden, de Nuits de la Citadelle, tegen het mooiste decor dat je je kunt wensen – de Haute Provence. **Zie blz. 297**



Vers geogste lindebloesem  
*Michel VIARD/Getty Images Plus*



Het huis van Jean Giono in Manosque  
S. Grandadam/age fotostock



Canyoning  
EXTREME-PHOTOGRAPHER/Getty Images Plus

## TOP 5 Canyoning

1. Clue du Riolan (blz. 412)
2. Vallon du Fournel (blz. 150)
3. Gorges du Verdon (blz. 378)
4. Ravin de la Blache (blz. 428)
5. Canyon de Tines (blz. 306)

♥ **Stuur je kano over het Lac d'Esparron** naar een van de afgelegen krekken waar je in alle rust kunt zonnebaden. Met als bonus een prachtig uitzicht op de lavendelvelden en olijfgaarden in de dalen. **Zie blz. 400**

♥ **Pak de virtuele hand van Jean Giono** en maak een literaire wandeling door Manosque, waar de schrijver is geboren en getogen. Lees daarna hoe mooi hij

de lichtende schoonheid van de Midi heeft verwoord. **Zie blz. 329**

♥ **Daal af in de Canyon du Verdon** zonder uit je stoel te komen. Je droom wordt (bijna) werkelijkheid als de spectaculaire 3D-bioscoopprojectie je meeneemt naar de moeilijkst bereikbare hoekjes van deze kloof. **Zie blz. 379**

2 dagen

## De Gorges du Verdon

Route: 120 km langs bergdorpen en uitkijkpunten



Totajla/Getty Images Plus

### Noordoever

Dag 1

Kijk rond in Moustiers-Ste-Marie, dat schitterend tegen de berghelling ligt, en bezoek het Musée de la Faïence (blz. 392). Neem na de lunch de D952 naar La Palud-sur-Verdon (blz. 370) en geniet onderweg van de onvergetelijke vergezichten. Rijd via Point Sublime (blz. 372) naar Castellane en bezoek daar het Maison Nature et Patrimoines (blz. 404).

*Tip: het Maison des Gorges du Verdon (blz. 370) organiseert*

*tochtjes naar de mooiste punten (wandelen, paardrijden, mountain-biken).*

### Zuidoever

Dag 2

Ga eerst naar Comps-sur-Artuby (blz. 410), een vroegere heerlijkheid van de tempeliers, en vervolgens naar de Balcons de la Mescla (blz. 367), waar je 250 m onder je de Artuby in de Verdon ziet stromen. Volg de Corniche Sublime (blz. 365), voor de meest fantastische uitzichten op de rivier en de rotswanden, pauzeer in Aiguines, een sereen dorpje aan de ingang van de gorges (blz. 369), en keer daarna terug naar Moustiers.

*Tip: als je nog een dag extra hebt, ga dan kanoën of raften op de Verdon.*



Het kasteel van Aiguines  
clodia/Getty Images Plus



## 4 dagen

## De Route Napoléon

Route: 205 km in het voetspoor van de keizer

Manukro/Getty Images Plus

**Castellane-Barrême** Dag 1

Begin met een bezoek aan Castellane (blz. 403) en ga dan op weg naar Senez (blz. 356), een van de oudste bisdommen van Frankrijk. Rijd vervolgens naar Barrême (blz. 356), voor het Musée de la Distillerie en het fossielenmuseum in het gemeentehuis.

**Barrême-Sisteron** Dag 2

Bezoek Digne-les-Bains (blz. 335) en steek daarna de Vallée de la Bléone over om naar het Château de Malijai (blz. 357) te gaan, waar Napoleon heeft overnacht. Rijd door naar het Château-Arnoux-St-Auban (blz. 358) en de Chapelle St-Jean (prachtig uitzicht op de Montagne de Lure). Sluit de dag af in Sisteron (blz. 296).

**Sisteron-Tallard** Dag 3

Wandel 's morgens door het oude Sisteron en bekijk de citadel. Ga daarna naar het middeleeuwse dorp Tallard (blz. 244).

**Tallard-Corps** Dag 4

Rijd eerd naar Gap (blz. 239), voor het historische centrum en het Musée Départemental, en vervolgens naar Corps (blz. 250). Maak daar een wandeling door de middeleeuwse straatjes en bezoek de Notre-Dame-de-la-Salette, een belangrijk bedevaartsoord (blz. 251).




Een wachttorentje van de citadel van Sisteron

thierry64/Getty Images Plus



Het Musée de Préhistoire des Gorges du Verdon

 We kunnen hier niet alle skioorden noemen, maar de meeste hebben het label 'Famille Plus' en zijn dus zeer kindvriendelijk.

### ► **Ezelwandelen** in de Queyras.

Deze schitterende vallei is een paradijs voor wandelaars en de leukste wandelingen maak je samen met een ezel. Hij kan je bagage dragen (en de kleintjes), motiveert je kinderen om het vol te houden en is al snel hun beste vriend. Je krijgt instructie en ook tips voor de beste routes. **Zie blz. 202**

► **Rodelen** in Montgenèvre. De Luge Monty Express is de langste rodelbaan van Frankrijk (1400 m) en zomer en winter bereikbaar met de Télécabine du Chalvet. De rodels suizen over een monorail de berg af. Spanning en sensatie! **Zie blz. 142**


► **Spelenderwijs leren** in het Parc National des Écrins. In dit natuurgebied zijn leuke kinderwandelingen uitgezet en in de Maisons du Parc wordt daar van tevoren van alles over verteld. De kinderen kunnen ook een workshop volgen (op reservering), waarin ze actief kennismaken met de natuur. **Zie blz. 153**

► **Klimmen** bij Fort Queyras. Deze mooie via ferrata is niet erg zwaar en ligt niet meer dan 5 tot 10 m boven het water van de

 **Let op dit symbol:**  
het staat in deze gids  
bij bezienswaardigheden en  
activiteiten waar je de kinderen  
een plezier mee doet.


Guil. Het is een ideaal parcours voor kinderen en beginners. Er zijn touwen hangbruggen om de beek over te steken en twee ontsnappingsroutes voor als je niet verder durft.

**Zie blz. 207**

 Alleen voor kinderen van 1,25 m of langer.

### ► **Sterrenkijken** in Saint-Véran.

In dit wetenschappelijke centrum staat alles in het teken van de sterren en de zon en dat is niet alleen interessant voor astronomen! Je kunt er natuurlijk het heelal observeren, maar ook leuke experimenten doen en workshops volgen over verschillende aspecten van de sterrenkunde. In de zomer is het zelfs mogelijk om in de sterrenwacht te blijven slapen! **Zie blz. 210**

 Ga mee met een rondleiding, want de gidsen vertellen prachtige verhalen!

► **Watersporten** op het Lac de Serre-Ponçon. Dit is het op één na grootste kunstmatige meer van Europa! Je vindt er een stuk of tien jachthavens en stranden met allerlei faciliteiten, maar ook ongerepte kreek waar het turquoise water je uitnodigt om een duik te nemen. In de watersportcentra kun je van alles doen: waterfietsen, peddelsurfen,

kanoën, waterskiën, zeilen... te veel om op te noemen. Ideaal voor hete zomerdagen! **Zie blz. 231**

► **Afdalen in de grotten van Agnielles.** Uitgerust met een wetsuit en een helm, handschoenen en een harnas ga je met het hele gezin op ontdekkingsreis onder de grond. Als een echte speleoloog klim en kruip en glijd en klauter je van houvast naar houvast. Dit is niet alleen een sportief maar ook een interessant avontuur, want je leert onderweg van alles over geologie, hydrologie, archeologie en het dierenleven in de grotten.

**Zie blz. 274**

😊 *De tochten worden altijd door een deskundige gids begeleid. Er is een ontdekkingsroute voor kinderen vanaf vijf, maar ook een sportieve verkenningsroute voor kinderen boven de tien.*

► **Speuren in de omgeving van Sisteron.** Deze speurtocht is anders dan andere, want hij loopt door het Pays des Rochers-qui-Parlent en wordt deels met de auto, deels lopend afgelegd. Zo kom je in natuurgebieden en dorpen waar 'pratende rotsen' je helpen de raadsels op te lossen.

**Zie blz. 303**

😊 *Trek er een hele dag voor uit en ga goed voorbereid op pad: met een wegenkaart, een vergrootglas, papier en potlood, water en een picknick.*

► **Tijdreizen in het Musée de Préhistoire des Gorges du Verdon.** Neem een kijkje in een woongrot, waar je ziet hoe mensen in de prehistorie leefden, vergaap je aan een indrukwekkende, levensgrote mammoet, leer vuur maken en stenen bewerken, en ontdek hoe je met pijl en boog of een simpele speer op groot wild kunt jagen. Een leuk en leerzaam museum voor jong en oud!

**Zie blz. 399**

😊 *Rondleiding, grot en activiteiten alleen op reservering.*

► **Boemelen in de Train des Pignes.** Op het station van Puget-Théniers herleven lang vervlogen tijden als aan het begin van de zomer de stoomtrein weer van stal wordt gehaald. Dan wordt de oude spoorlijn Digne-Nice weer in gebruik genomen en kun je een mooi uitstapje naar Annot maken. Als je geluk hebt, mag je in de locomotief meerijsen!

**Zie blz. 462**



De rodelbaan van Montgenèvre  
RARM Montgenèvre

## De verdedigingswerken van Vauban en de Maginotlinie

De vestingen van Briançon en Mont-Dauphin, de meest iconische werelderfgoedlocaties, maar ook de burcht van Château-Queyras, de citadel van Seyne-les-Alpes en de twee forten van Colmars-les-Alpes zijn de duidelijkste voorbeelden van het verdedigingsstelsel dat Vauban vanaf 1692 in de Alpen ontwierp.

Het dal van Briançon biedt een prachtig chronologisch overzicht van de militaire bouwstijlen: de verdedigingswerken uit de 18de eeuw zijn rond Briançon geconcentreerd, terwijl de 19de-eeuwse vestingwerken over de omgeving zijn verdeeld. Het toeristenbureau van Briançon organiseert rondleidingen (zie blz. 112).

De voornaamste verdedigingswerken van de Maginotlinie bevinden zich in het **bovendal van de Ubaye**, waar de weg over de Col de Larche samenkomt met de bovenloop van de Ubaye: de forten van Tournoux en de Roche-la-Croix, het fort van Saint-Ours Haut en de geschutstellingen van Séré de Rivières. Er worden rondleidingen georganiseerd door de Association pour la Valorisation de la Vallée de l'Ubaye die is gevestigd in Barcelonnette ([www.ubaye.com](http://www.ubaye.com)).

📍 'De versterkte Alpen', blz. 80.

## Route Jean-Giono

Deze 152 km lange route langs achttien plaatsen kun je met de auto of fiets afleggen via de departementale wegen rond de Montagne de Lure. Wie bekend is met het werk van de befaamde Franse schrijver Jean Giono, zal geen moeite hebben om de 'Haut-Pays' te ontdekken die de schrijver inspireerden. Langs deze route zijn ook veertien literaire wandelingen uitgezet.

📍 Download de brochure met uitleg via [www.tourisme-alpes-haute-provence.com](http://www.tourisme-alpes-haute-provence.com).

## Zonnewijzerroutes

In vier gebieden van de Hautes-Alpes zijn rondritten met dit thema uitgestippeld:

- De **Briançonnais** (in Briançon zelf, Prelles, Puy-St-André, Les Alberts, Val-des-Prés, Plampinet, La Salles-Alpes en Névache).
- Het dal van de **Vallouise**.
- De **Queyras** (van Guillestre naar Aiguilles, via Ceillac en Saint-Véran).
- Meer westelijk het **Pays du Buëch**.

In de **Alpes-de-Haute-Provence**, hebben sommige landhuizen in het dal van de **Ubaye** zonnewijzers opgeleusterd met filosofische spreuken. In het Maison de la Vallée in Barcelonnette kan men je precies vertellen waar deze zich bevinden.

📍 'Zonnewijzers', blz. 95.

## Olijfbomenroute

De olijfboom, het symbool van de Provence, is het centrale thema van een rondrit tussen de **Drôme** en de Vaucluse: La Route de l'Olivier en Baronnies, rond Nyons en Buisles-Baronnies. De route voert langs langs olijfolieproducenten (met het keurmerk AOC). Download de route via [www.nyons-aoc.com](http://www.nyons-aoc.com).

📍 'Olijven en olijfolie', blz. 69.

## Lavendelroutes

Vier departementen nodigen uit tot de ontdekking van de talrijke plekken die verbonden zijn met de teelt en de exploitatie van lavendel. De voorgestelde routes voeren naar het hart van de lavendelvelden in het Pays de Digne, over de hoogvlakte van Valensole, door de dalen van de Verdon en de Buëch, en naar het Provençaalse deel van de Drôme en de Diois. Zowel bezoeken aan distilleerderijen, boerderijen en tuinen, als de diverse andere activiteiten laten je kennismaken met alle facetten van de lavendel: etherische oliën, parfums, plantkunde, geschiedenis en opbouw van het landschap.



De Train des Pignes, vroeger en nu  
L. Montico/hemis.fr

😊 Er is een lavendelfeest op de derde zondag van juli in Valensole en tijdens het Corso in Digne begin augustus.

📖 *'Lavendel en lindebloesem', blz. 66.*

### Route des Saveurs et Senteurs

Deze route combineert cultuur en zintuiglijk genot en nodigt je uit om de kennis te maken met vijftien gespecialiseerde bedrijven in de regio Alpes-de-Haute-Provence. Boeren, lavendelproducenten, imkers en wijnbouwers. Ga op bezoek bij de mensen die betrokken zijn bij deze streek en bezoek hun winkels voor proeverijen.

📖 Kijk voor een overzicht op [www.routedessaveursetdessenteurs.com](http://www.routedessaveursetdessenteurs.com).

### Route du Temps

Deze route van 60 km, loopt door het hart van het **Unesco Géoparc de Haute-Provence**, van het Musée Terre et Temps in Sisteron naar Digne. Tijdens de tocht ontdek je zowel de prachtige landschappen van het reservaat als het rijke culturele erfgoed. Er bevinden zich ook twee andere routes in dit natuur-

park, rond het Massif du Blayeul en door het bovendal van de Asse.

📖 [www.dignelesbains-tourisme.com](http://www.dignelesbains-tourisme.com).

### Toeristenpas

#### Passeport des Musées des Alpes-de-Haute-Provence – [www.tourisme-alpes-haute-provence.com/passeport-des-musees](http://www.tourisme-alpes-haute-provence.com/passeport-des-musees).

Dit paspoort wordt uitgereikt aan bezoekers bij hun eerste bezoek aan een van de 30 locaties die in de gids staan. Dat eerste bezoek is nog tegen het volle tarief, de volgende bezoeken tegen gereduceerd tarief.

Het 4de, 8ste en 12de bezoek zijn gratis. De pas is geldig voor twee personen en heeft geen tijdslimiet. Je vindt een overzicht van de deelnemende locaties op de website.

### Toeristentrein

De **Train des Pignes** van Nice naar Digne-les-Bains loopt door het achterland van Nice en de Haute-Provence over 150 km via Puget-Théniers, Entrevaux, Annot en Saint-André-les-Alpes. Het unieke meterspoor werd tussen 1890 en

Wandelaars in de Queyras  
*pjgiroux/Getty Images Plus*

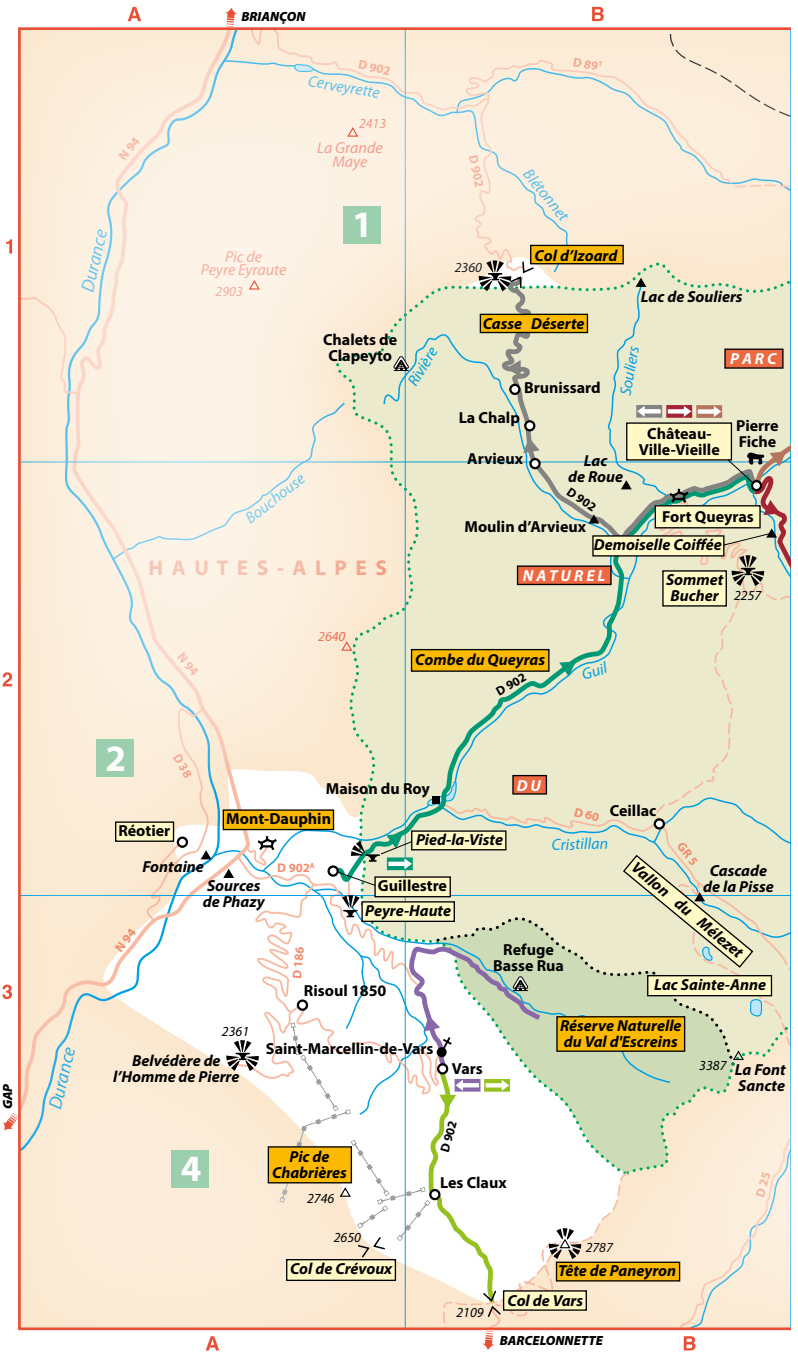


## 3

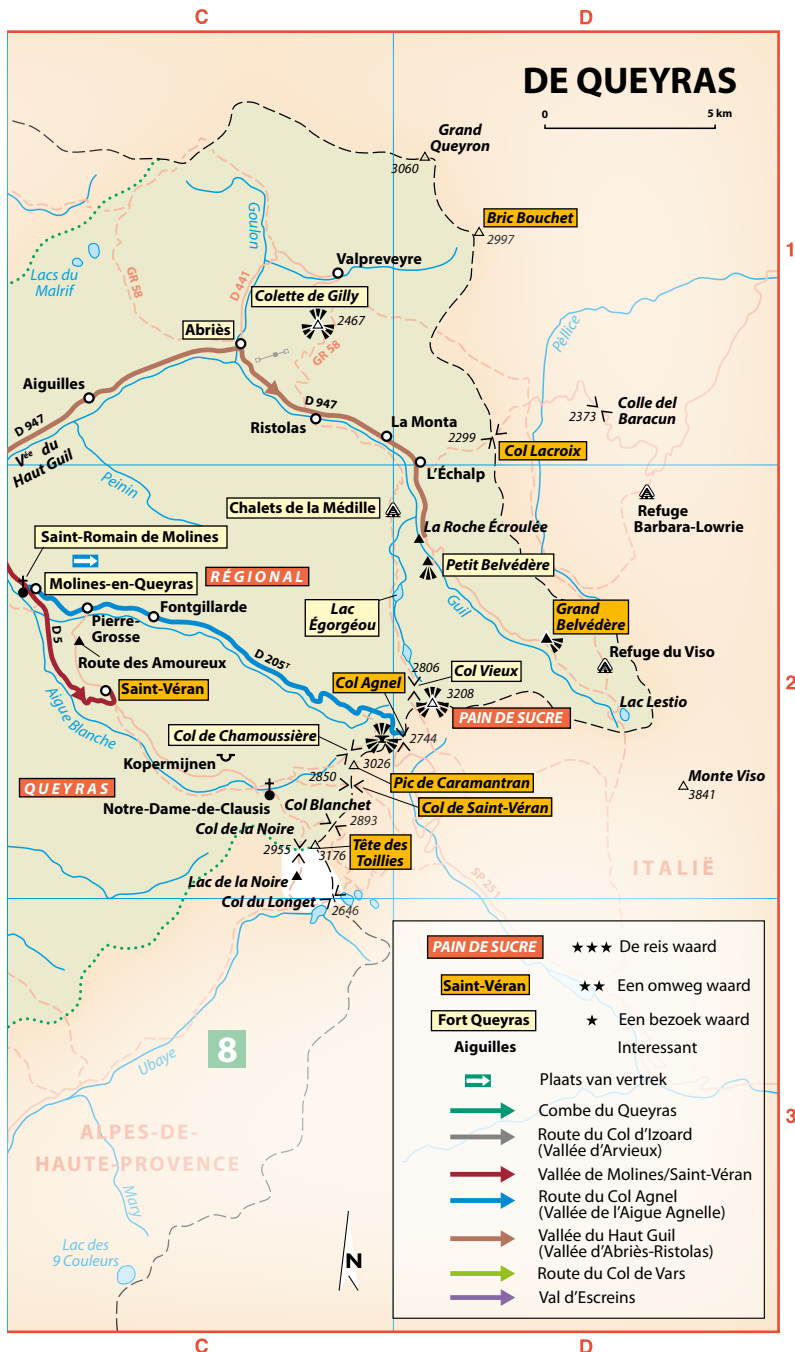
# De Queyras

MICHELINKAART 334 - HAUTES-ALPES (05)

<b>Mont-Dauphin</b> ★★	180
6 km ten oosten van Mont-Dauphin:	
<b>Guillestre</b> ★	185
<b>Parc Naturel Régional du Queyras</b> ★★★	189
<b>Ceillac</b>	199
<b>Château-Ville-Vieille</b> ★	203
13 km ten zuidoosten van Château-Queyras:	
<b>Saint-Véran</b> ★★	208
12 km ten noordoosten van Château-Queyras:	
<b>Abriès-Ristolas</b> ★	213
14 km ten zuidoosten van Guillestre:	
<b>Vars</b>	216







# Mont-Dauphin ★★

Wat deed Lodewijk XIV wanneer de vijand aan de grens stond? Hij stuurde Vauban om de dorpen te versterken. Sindsdien bewaakte Mont-Dauphin, het plateau dat werd uitgekozen vanwege de strategische ligging tussen de dalen van de Durance en de Guil, de vrede aan de Italiaanse grens, net als Briançon en Château-Queyras. Vanaf het fort, dat op een brede uitloper ligt boven de Guillestrois, ontrolt zich een vorstelijk panorama.



Mont-Dauphin  
D. Hyniewska/age fotostock

## 📍 Ligging

REGIOKAART A2 (BLZ. 178-179),  
PLATTEGROND (HIERNAAST)

173 inwoners – Hautes-Alpes (05).  
Het boven Guillestre (6 km) gelegen  
Mont-Dauphin ligt op het Plateau des  
Millaures, dat 100 m boven de dalen  
van de Guil en de Durance oprijst.

## 🕒 Planning

Reken op minimaal 2 uur om de plaats  
te bekijken, zeker als je meegaat met  
een rondleiding door Mont-Dauphin,

inclusief de ondergrondse ruimte die  
het fort verbindt met de uitkijkpost.

## 👤 Met het gezin

Educatief parcours dat je kunt volgen  
aan de hand van een gratis te  
downloaden app, 'Les Enquêtes  
d'Anne Mésia'.

## 📍 Praktisch blz. 184

## 📍 Adresboekje blz. 184

# Wandelen

PLATTEGROND (HIERONDER)

## ★★ Het fort

De naam van het fort komt van Vauban zelf, die de oudste zoon van de koning, de kroonprins of *dauphin*, wilde eren, net als de historische provincie die diens naam draagt, de Dauphiné. Sinds 2008 staat het fort op de **Werelderfgoedlijst van Unesco**, net als Briançon en tien andere vestingwerken van Vauban.

## Slotgracht

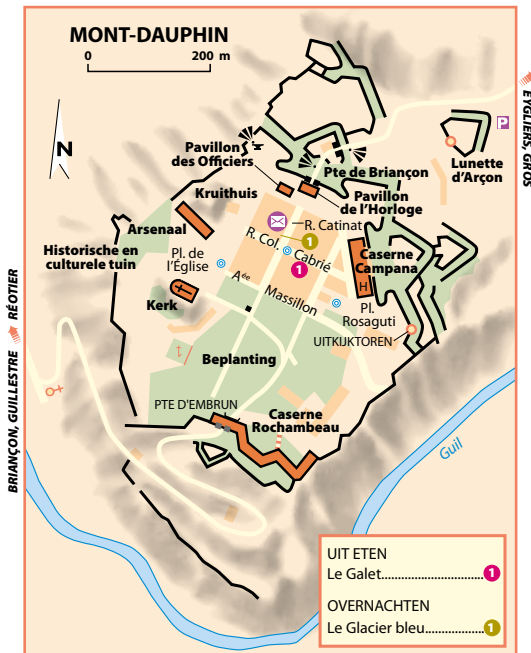
Vanaf de brug is de slotgracht, die met buiten- en binnentalud vóór de versterkingen ligt, goed te zien. De uitkijkpost is slechts via ondergrondse gangen met buiten verbonden (*te bezichtigen, zie 'Inlichtingen' blz. 184*). De verdedigingswerken zijn zo goed gebouwd dat de plaats nooit is ingenomen en zelfs niet is aangevallen. De naam Vauban was al afschrikwekkend genoeg!

## Stad

Men komt de stad binnen via de **Porte de Briançon**; een overwelfde doorgang voert naar het **Pavillon de l'Horloge** (waar nu de rondleidingen beginnen), met rechts daarvan het **Pavillon des Officiers** (waar vroeger de ongetrouwde luitenants en kapiteins verbleven). De stad is gebouwd in vier huizenblokken en heeft een verrassend strak stratenplan met brede straten. Alles heeft een defensieve functie, behalve misschien het roze marmer uit Guillestre, dat prachtig kleurt in de zon.

## ★ Kruithuis

Dit gebouw, een van de oudste bouwwerken van het stadje, kreeg pas in 1881 een andere bestemming. De benedenzaal werd tegen explosies beschermd door een



larikshouten plafond, dat drie eeuwen lang goed bewaard is gebleven dankzij de constante temperatuur van 11 °C.

Rondom de zaal loopt een galerij waardoor lucht binnenkomt, en ook licht: hier kwam men niet met een brandende fakkel! Om ieder vonkje te voorkomen, zijn de sloten van brons. Een ingenieus leidingsysteem verbond de kruithamer met een cisterne; dreigde het fort te worden ingenomen, dan kon het kruut snel nat worden gemaakt en dus voor de bezetter onbruikbaar!

## Arsenaal

Oorspronkelijk bestond het wapenhuis uit twee bouwwerken haaks op elkaar. Het oudste is in 1940 verwoest door een Italiaanse bom (die ook vele leien daken van de huizen blies, waar van sommige zijn vervangen door golfplaten). Het met fraaie rondlichten versierde gebouw herbergt in het hoogseizoen tentoonstellingen, die worden ingericht in de gewelfde ruimtes waar vroeger het geschut werd bewaard.

## Historische en culturele tuin

☎ 06 07 67 42 68 - rondleiding op afspraak juni.-sept.: ma-vr 10.00 u - € 4 (kind € 2). Vrij toegankelijke etno-botanische tentoonstelling buiten.

De tuin heeft tot doel te laten zien hoe een versterking in de bergen aan eten kwam voor haar militaire en burgerlijke inwoners in de tijd van Vauban. Verschillende oude soorten groenten staan naast medicinale kruiden in vierkante bedden.

## Kerk

De kerk heeft merkwaardige afmetingen: van het oorspronkelijke ontwerp is alleen het koor voltooid. De muren van het transept en de eerste traveeën stonden al, maar in 1873 zijn de stenen gebruikt voor de bouw van bunkers.

Kijk rechts, pal voor de eerste bank, naar de ammoniet in het plaveisel. Er is een portret waarvan wordt gezegd dat het Lodewijk de Heilige is, aan wie de kerk is gewijd, maar hij draagt het kostuum en de pruik van Lodewijk XIV.

## Beplanting

Regenwater sijpelt door het poedersteen snel weg, waardoor het hier droog is en de dichte beplanting geen last heeft van vorst.

## Caserne Rochambeau

De kazerne maakt deel uit van de stadsmuur en domineert de kloof van de Guil. Het **schitterende gebint**★, gebouwd volgens de methode Philibert Delorme, dateert van 1820. De constructie van 260 m lang zonder een enkele zware steunbalk bestaat uit een reeks houten bogen, een unicum in de wereld. Het gebint is overal stevig met penne bevestigd en kan snel uit elkaar worden gehaald; het doet denken aan de romp van een enorm schip. De kazerne stelt tot 2031 een geheel van **35 monumentale beelden** tentoon van de Senegalese kunstenaar **Ousmane So** (1935-2016), getiteld *Little Bighorn*. Het omvat meerdere gevechtsscènes die de confrontatie illustreren van indianen uit de vlaktes met het federale leger van de Verenigde Staten in 1876. [www.place-forte-montdauphin.fr](http://www.place-forte-montdauphin.fr) - € 6 (tot 26 jaar gratis) - reserv. via internet noodzakelijk.

## Caserne Campana

In deze kazerne zijn de soldaten vervangen door gemeenteambtenaren en ambachtslieden (textiel, aardewerk, houtsnijwerk, zonnepijlers).

😊 Voor een boeiend **uitzicht**★ op de Mont-Dauphin en het plaatsje moet je naar **Gros** (5 km naar het noordoosten via de D37L: rijd door Eyglis en ga verder naar Gros - pas op: gevaarlijke weg).



## Vaubans meesterwerk

**Sébastien Le Prestre** (1633-1707) is beroemd geworden onder de naam **markies van Vauban**. Deze onvermoeibare en geniale militair was ingenieur, architect en stedenbouwkundige. Hij leidde zelf 53 belegeringen, richtte het wapen der genie op, ontwierp havens, groef kanalen, bouwde het aquaduct van Maintenon, herbouwde 300 vestingen en bouwde 33 nieuwe, waarvan er vele zijn verdwenen. Ter verdediging van de nieuwe Franse grenzen bouwde hij in Vlaanderen, de Ardennen, de Elzas, Franche-Comté, de Pyreneeën, de Alpen en langs de kust. Als militair rijksbouwmeester liet hij zich inspireren door het werk van voorgangers als Errard in de Zuidelijke Alpen. Hij verbeterde die fortificaties met ravelijnen, diepe grachten en uitspringende wallen. Nieuw waren de bastions van de courtines en vluchtschansen van de ravelijnen. Hij wist nieuwe uitvindingen, veranderingen van tactiek en de natuurlijke ligging van terreinen goed te benutten. Bovendien gaf hij zijn werken een onmiskenbaar esthetische waarde met bijvoorbeeld een monumentale ingang; alleen was dat in de Zuidelijke Alpen door het bergachtige reliëf moeilijk te realiseren. Toch bouwde en restaureerde hij daar twaalf vestingen, van Briançon tot Nice en Antibes. Na zijn dood schreven zijn mannen: 'Een vesting gebouwd door Vauban is een onneembare vesting. Een vesting belegerd door Vauban is een ingenomen vesting.' Sommige van zijn vestingen hebben in 1940 nog dienstgedaan als steunpunten bij de terugtrekking van het Franse leger.

### Een droom die niet uitkwam

In 1692 trekt de hertog van Savoie over de Col de Vars en neemt Gap, Embrun en Guillestre in.

Onmiddellijk stuurt de Zonnekoning zijn militair architect Vauban ernaar toe. In november ziet Vauban voor het eerst het Plateau de Millaures. Hij raakt gefascineerd door de plek en ziet meteen een stad voor zich waar vrouwen en kinderen binnen de muren leven, waardoor de motivatie van de troepen om te vechten en te verdedigen des te sterker zou zijn. Een paar maanden na zijn eerste bezoek gaan de werkzaamheden van start en stromen werklieden uit alle windstreken van de Alpen toe. Maar de aard van de bodem en de weersomstandigheden zorgen voor de nodige vertraging. Tijdens zijn tweede bezoek in 1700

---

'Een vesting gebouwd door Vauban is een onneembare vesting. Een vesting belegerd door Vauban is een ingenomen vesting.'

---

ziet Vauban dat er vorderingen worden gemaakt: de kazerne, het officiersverblijf, het kruithuis en het arsenaal zijn klaar. Bij de Vrede van Utrecht in 1713 worden de grenzen echter gewijzigd, waardoor de bedreigingen minder urgent worden – en zo verliest Mont-Dauphin door één penningstreek zijn belangrijke strategische positie. Die wordt overgenomen door Briançon, dat nog steeds aan de grens met Italië ligt. De werkzaamheden komen stil te liggen en zullen bijna een eeuw lang niet meer worden opgepakt. Mont-Dauphin zal nooit de voorziene 2000 inwoners krijgen. Pas in 1940 komt de vuurdoop van de versterkte stad: door een bombardement vanuit een Italiaans vliegtuig wordt een deel van het arsenaal verwoest.

## Praktisch

### Inlichtingen

#### Centre des Monuments

**Nationaux** - 1 Pl. Vauban -

☎ 04 92 45 42 40 - [www.place-forte-montdauphin.fr](http://www.place-forte-montdauphin.fr). Bezichtiging van de vestingwerken, de kelders en de militaire gebouwen (€ 6 - gratis tot 26 jaar).

## Adresboekje

PLATTEGROND BLZ. 181

### Uit eten

#### Goedkoop

1 **Le Galet** - R. Col.-Cabrié -  
☎ 06 89 18 55 40 - [www.restaurant.le.galet.free.fr](http://www.restaurant.le.galet.free.fr) - eind mei-eind sept. - gesl. ma - hoofdgerecht € 15/20 - reserv. aanbevolen. Een fijn restaurantje in het centrum, waar je in de zomer in de tuin kunt genieten van de koelte. De streekproducten worden met zorg uitgekozen en de groenten komen rechtstreeks uit de moestuin.

### Winkelen

Op de Place Forte van Mont-Dauphin verkopen een tiental **ambachtslieden** aardewerk, leer, beelden en gedraaide houten objecten.

### Overnachten

#### Goedkoop

1 **Le Glacier Bleu** - R. Catinat -  
☎ 04 92 45 18 47 - [www.leglacierbleu.fr](http://www.leglacierbleu.fr) - 5 kamers € 53 - ☎ € 6,50 - halfpension mogelijk. Midden in het plaatsje beheert Chloé toegewijd haar gite: de kamers (2 tot 5 pers.) zijn eenvoudig maar uitstekend onderhouden en het eten is heerlijk. Ze geeft je de beste adviezen voor je bezoek

## Aankomst en vertrek

**Met de trein** - De TER vanaf Valence, Grenoble en Marseille stopt in het station Mont-Dauphin Guillestre. Nachttrein Paris Austerlitz-Briançon.

**Parkeren** - Ben je over de weg uit Eygliers (D37) aangekomen, dan is parkeren alleen toegestaan aan de linkerkant voor de uitrijpost van de vesting, de Lunette d'Arçon.

en deelt haar passie voor koken tijdens cursussen en de thematische avondjes die zij organiseert. En, ook handig: je kunt hier e-bikes huren.

#### Hôtel Lacour et brasserie Gare -

BUITEN PLATTEGROND - RN94 -

☎ 04 92 45 03 08 - [www.hotel-lacour.com](http://www.hotel-lacour.com) -  - gesl. za buiten het seiz., 2 weken in jan. en 2 weken in mei - 42 kamers € 89/97 - ☎ € 10 - ✕ hoofdgerecht € 17,50/35. Dit familiehotel met bijgebouw onder aan de versterkingen van Mont-Dauphin heeft eenvoudige kamers, waarvan de rustigste aan de tuinzijde liggen. In het restaurant zul je vooral de regionale keuken kunnen waarderen.

### In de omgeving

#### Wat meer luxe

#### Chambre d'hôte La Maison du

**Guil** - Chemin de la Font - Eygliers - 2,5 km ten noordoosten van Mont-Dauphin - ☎ 04 92 50 16 20 - [www.lamaisonduguil.com](http://www.lamaisonduguil.com) - 4 kamers € 120/130 ☎ - ✕ reserveren. Deze mooi gerestaureerde priorij uit de 16de eeuw ligt midden in een vreedzaam dorp boven de kloof van de Guil bij de Mont-Dauphin. Een mooie bloementuin en een sauna in een mooie, gewelfde oude kelder. Heerlijk eten, overdadig ontbijt en een heel vriendelijke ontvangst maken dit een aantrekkelijk onderkomen.

# Guillestre ★

De Guillestrois is een fantastisch keteldal omgeven door de Écrins, de Queyras en de Embrunais. Deze ligging heeft voor Guillestre twee voordelen: ten eerste beschermen de bergen het plaatsje tegen al te veel regen (met 6530 cm per jaar behoort de hoeveelheid neerslag die er valt tot de laagste quota van heel Frankrijk). En het tweede grote pluspunt: omdat Guillestre op het kruispunt van wegen van de omliggende dalen ligt, vindt hier al sinds de middeleeuwen elke maandag de grootste markt van de Guillestrois plaats.

## 📍 Ligging

REGIOKAART A2 (BLZ. 178-179)

2312 inwoners – Hautes-Alpes (05). Guillestre ligt halverwege Gap (58 km) en Briançon (35 km) aan de Route des Grandes Alpes, tussen de Col d'Izoard en de Col de Vars.

## 🕒 Planning

Trek 3 uur uit om op je gemak van het plaatsje en de omgeving te kunnen genieten.

## 📍 Praktisch blz. 187

## 📍 Adresboekje blz. 187

## Wandelen

Wandel binnen door een van de vier poorten en slenter door de rechte straatjes en over de pleintjes. Van de middeleeuwse verdedigingswerken bestaat alleen nog de Tour d'Eygliers. De **kerk** uit de renaissance heeft een mooi **portaal**★ met vier zuilen, waarvan er twee steunen op zittende leeuwen; ze zijn afkomstig van een priorij uit het jaar 1000 en getuigen van de invloed van Lombardije, net als dat het geval is bij het portaal van de N.-D.-du-Réal in Embrun (zie blz. 234). Op het smeedijzeren slot staat een woest portret van de aartsbisschop!

3

## In de omgeving

REGIOKAART (BLZ. 178-179)

### Oriëntatietafel van Peyre-Haute A3

📍 2 km ten zuiden van Guillestre aan de weg naar Vars. Op 100 m boven het gehucht (bord): beklim de helling aan de linkerkant.

👣 15 min. heen en terug.

**Uitzicht**★: van links naar rechts, de Ailefroide, de piek Sans Nom (na de doorgang van de Coup de Sabre), de Pelvoux en de top van de Neige Cordier met de gletsjer Blanc.

### ★ Réotier A2

📍 8 km van Guillestre. Neem de D902 naar de N94, sla rechtsaf en ga vlak voor het station van Mont-Dauphin naar links.

Volg de borden 'Fontaine pétrifiante de Réotier'. Het kalkrijke water heeft hier gezorgd voor een 'versteende waterval'.

### Warmwaterbronnen van Le Plan de Phazy A2

📍 2 km ten westen van Guillestre. Neem de D90 richting Embrun; neem ter hoogte van de Intermarché links de D86 en dan een smal weggetje aan de linkerkant.



De versteende waterval van Réotier  
 Y. Guichaoua/Guichaoua Photos/age fotostock

De bezienswaardigheid bestaat uit een rond gebouwtje en vier bassins met warm water (rond 27 °C). Het complex dateert uit 1824 en werd vooral gebruikt door de inwoners en soldaten van Mont-Dauphin. In 1935 is de exploitatie echter gestopt. Momenteel wordt onderzocht of heropening mogelijk is; intussen kun je er heerlijk in bad. Als het sneeuwt, waan je je hier in Scandinavië...

### Risoul 1850 A3

📍 14 km zuidwaarts via de D186.

📞 04 92 46 02 60 - [www.risoul.com](http://www.risoul.com).

Vanaf de weg vol haarspeldbochten en vanuit het oude dorp halverwege het skioord heb je **fantastische vergezichten★★** over de hele regio Guillestrois.

De stoeltjeslift van La Plate-de-la-None gaat naar de top van de pistes en verbindt het **skidorp** Risoul met Vars (zie blz. 216). Samen vormen ze het **Domaine de la Forêt Blanche**, met 185 km piste een van de grootste skigebieden van de Zuidelijke Alpen. In de zomer zijn twee stoeltjesliften in gebruik, die je omhoog voeren naar plekken waar je op de hellingen mooie wandelingen kunt maken. Een onverharde weg voert naar de Col de Chérine en naar de **Belvédère de l'Homme de Pierre** (hoogte 2374 m). Fantastisch **panorama★★** (oriëntatietafel) op het Massif des Écrins en het Massif de la Vanoise, het Lac de Serre-Ponçon en de Mont Ventoux in de verte.

## Wandelen

### Rue des Masques


📍 2 uur, gemakkelijke wandeling. Hoogteverschil 250 m. Vanaf het toeristenbureau voert de Rue des Champs-Élysées naar het stadhuis; loop langs de bioscoop en volg uiterst rechts de weg naar Eygliers. Loop omhoog tot je aan het einde op het plateau uitkomt. Het pad is verder aangegeven met borden.

Je komt aan tussen twee hoge muren: deze 'straat', waaraan alleen de huizen ontbreken, is echter natuurlijk van aard; het is een kloof van 5 m breed en 600 m lang die in de rotsen is ontstaan. Er ligt een grasveld waar de zon nooit op schijnt,



dit tot genoeg van de heksen van Eygliers die hier hun heksensabbat vieren. De naam 'masques' verwijst naar de gezichten die je in de rots kunt herkennen. Wandel terug via de hoge kant en langs een irrigatiekanaaltje aan de rand van het Plateau du Simoust.


### ★★ Wandeling naar Mont-Dauphin

 2 uur. Ga van Guillestre richting Briançon (D902) en loop verder tot het Quartier des Chapelles. Steek het Plateau de la Chalp over en neem de loopbrug over de Guil. Hier kun je vanuit een originele hoek de ligging van Mont-Dauphin bewonderen.

## Rondrit

REGIOKAART (BLZ. 178-179)

### ★★ Combe du Queyras AB2

 Rondrit van 17 km van Guillestre naar Château-Ville-Vieille, in lichtgroen aangegeven op de regiokaart. Zie blz. 190.

## Praktisch

### Inlichtingen

**Toeristenbureau** – Pl. Salva - Guillestre - ☎ 04 92 24 77 61 - [lequeyras.com](http://lequeyras.com).

## Aankomst en vertrek

**Trein** – Zie blz. 184.

**Parkeren** – Parking du Priouré en Parking du Champ de Foire met directe toegang tot het centrum, Parking du Cimetière op 3 minuten lopen van het centrum.

## Adresboekje

### Uit eten

#### Doorsneeprijzen

**Le Guillestrin** – R. Ste-Catherine - ☎ 04 92 50 48 32 - *gesl. zo-ma - lunchmenu € 19 - menu € 25/32, hoofdgerecht € 16/25*. Een steegje, een paar tafels buiten, een gewelfde eetzaal: in die ambiance laat dit kleine restaurant je proeven van een traditionele keuken die elk seizoen verandert.


**Dedans Dehors** – Ruelle Sani - ☎ 04 92 44 29 07 - ~~zo~~ - *juni-aug.: gesl. zo - hoofdgerecht € 18/26*. Een middeleeuws straatje voert naar deze gewelfde kelder: broodjes, salades en de regionale gerechten op het bord, dit alles nog eens

opgefleurd met bloemen en kruiden. Een eclectische bistro!

### In de omgeving

#### Doorsneeprijzen

**La Bonne Auberge** – La Rua - Risoul - ☎ 04 92 45 02 40 - [www.labonneauberge-risoul.com](http://www.labonneauberge-risoul.com) -  - *menu € 28 - 24 kamers € 76/85 - <del>€ 10*. Chalet op enige afstand van het dorp. In het restaurant, waar je een schitterend uitzicht hebt op de Guillestrois, hangt een gezellige sfeer. Op het fornuis is er net zoveel aandacht voor de Thaise keuken als voor de traditionele. De goed onderhouden kamers bieden een mooi uitzicht op de vesting Mont-Dauphin.

 **L'Extrad** – Immeuble Le Laus, Risoul - ☎ 04 92 46 06 38 - *juli-aug.*

<b>Vertaling</b>	Mieke Moors, Karin Snoep, Marian van der Ster
<b>Eindredactie</b>	Karin Evers
<b>Opmaak</b>	Asterisk*, Amsterdam
<b>Omslagfoto</b>	François Roux/iStock
<b>Oorspronkelijke titel</b>	Guide Vert Alpes du Sud
<b>Oorspronkelijke uitgever</b>	Michelin, Parijs
<b>Uitgeefdirecteur</b>	Philippe Orain
<b>Uitgevers</b>	Hélène Payelle (Michelin, Parijs) Lieven Defour (Lannoo, Tielt)
<b>Eindredactie</b>	Stéphanie Vinet
<b>Redactie</b>	Michel Doussot, Sandrine Favre, Élodie Ganneau, Serge Guillot, Guylaine Idoux, Sylvie Kempler, Marion Liautaud, Laurence Michel, Fabien Spill- mann, Hélène Storelli, Aurélie Thépaut, Magali Triano
<b>Grafisch ontwerp</b>	Christelle Le Déan, Sandro Borel, Justeciel
<b>Omslagontwerp</b>	Keppie & Keppie, Varsenare
<b>Cartografie</b>	Aura-Ionela Mardari, Costina-Ionela Lungu
<b>Met dank aan</b>	Agence de Développement Touristique des Alpes- de-Haute-Provence, Agence de Développement Touristique des Hautes-Alpes, Marion Capera, Cristian Catona, Hervé Dubois, Bogdan Gheorghiu, Pascal Grougon, Andra-Florentina Ostafi, Marie Simonet, Claudiu Spiridon

© Michelin

© Cartografie: Michelin

© Nederlandse tekst: Uitgeverij Lannoo nv, Tielt, 2024

Het redactieteam heeft de grootste zorg besteed aan de samenstelling en de controle van deze gids. Maar omdat de gegevens voortdurend gewijzigd worden, moet de praktische informatie (prijzen, adressen, bezoeken, telefoonnummers, bezienswaardigheden, internet-adressen) worden beschouwd als een aanwijzing. Het is dan ook best mogelijk dat bepaalde info bij het verschijnen van deze gids niet helemaal correct of volledig is. Wij kunnen daar niet verantwoordelijk voor worden gesteld.

Deze gids bestaat voor en door u; u bewijst ons dan ook een grote dienst door eventuele tekortkomingen of vergissingen te melden. Aarzel niet om ons uw opmerkingen en suggesties over de inhoud van deze gids mee te delen. Bij een eerstvolgende bijgewerkte editie zullen wij daar rekening mee houden.

#### Contactadres

De Michelin Reisgids  
Uitgeverij Lannoo  
Kasteelstraat 97  
B-8700 Tielt  
michelinreisgids@lannoo.be

De Michelin Reisgids  
Uitgeverij Terra Lannoo  
Postbus 23202  
1100 DS Amsterdam Zuidoost  
info@terralannoo.nl

[www.lannoo.com](http://www.lannoo.com)

D/2024/45/497 - NUR 512  
ISBN 978 94 014 9857 9

Niets uit deze uitgave mag worden verveelvoudigd en/of openbaar gemaakt door middel van druk, fotokopie, microfilm of op welke wijze ook zonder voorafgaande schriftelijke toestemming van de uitgever.